

ANNUARIO STATISTICO 2016

UFFICIO STATISTICA DELLA COMUNITÀ MONTANA DI VALLE SABBIA PER I COMUNI DI: AGNOSINE, ANFO, BAGOLINO, BARGHE, BIONE, CAPOVALLE, CASTO, GAVARDO, IDRO, LAVENONE, MURA, NUVOLENTO, NUVOLERA, ODOLO, PAITONE, PERTICA ALTA, PERTICA BASSA, PRESEGLIE, PROVAGLIO VAL SABBIA, ROÈ VOLCIANO, TREVISO BRESCIANO, VALLIO TERME, VESTONE E VOBARNO

SOMMARIO

L'Inquadramento del progetto.....	3
Fonte dei dati	3
Territorio.....	4
L'estensione territoriale della aggregazione	4
La densità di popolazione.....	6
Struttura della popolazione residente.....	7
Popolazione residente per classi di età - Aggregazione	8
Popolazione residente per classi di età per singolo comune	10
La popolazione legale residente	22
Popolazione legale al censimento 2011 - Aggregazione	22
Popolazione residente ai censimenti 1861 - 2011 - Aggregazione.....	22
Popolazione residente ai censimenti 1861 - 2011.....	23
Popolazione straniera.....	35
La Popolazione straniera residente nella aggregazione.....	35
Popolazione residente straniera	36
Popolazione anziana.....	53
Commercio.....	54
Imprese attive per classificazione ATECO	56
Produzione rifiuti	57

L'INQUADRAMENTO DEL PROGETTO

L'Aggregazione della Funzione Statistica coinvolge i comuni di Agnosine, Anfo, Bagolino, Barghe, Bione, Capovalle, Casto, Gavardo, Idro, Lavenone, Mura, Odolo, Paitone, Pertica Alta, Pertica Bassa, Preseglie, Provaglio Val Sabbia, Roè Volciano, Treviso Bresciano, Vallio Terme, Vestone e Vobarno facenti parte della Comunità Montana di Valle Sabbia e i Comuni di Nuvolento e Nuvolera.

All'interno delle attività previste dal programma statistico vi è la predisposizione dell'Annuario Statistico per l'anno 2016 e relativo ai territori coinvolti nell'aggregazione.

L'annuario statistico rappresenta una importante parte dell'attività svolta dall'Ufficio Statistica, istituito presso la Comunità Montana di Valle Sabbia oltre che di tutti i soggetti che si occupano di produrre i dati statistici, il primo fra tutti è l'Istituto Nazionale di Statistica. In considerazione del fatto che il presente annuario è il documento prodotto annualmente dall'Ufficio Statistica, l'ufficio si pone l'obiettivo di migliorare ed implementare, di anno in anno, questo strumento di analisi e di informazione statistica locale. Dal punto di vista operativo si è scelto, per l'annuario 2016, di proseguire l'analisi dei dati relativi a macro argomenti integrando con un focus sulle attività commerciali e sulla produzione di rifiuti:

- Territorio: estensione e densità;
- Popolazione residente per classi di età, popolazione legale ai censimenti;
- Popolazione straniera, popolazione anziana;
- Attività commerciali;
- Imprese attive per classificazione ATECO;
- Produzione rifiuti

Per l'annuario 2016 si è scelto di implementare l'informazione statistica con il macro argomento Ambiente.

FONTE DEI DATI

Per la redazione del presente annuario l'Ufficio Statistica si è avvalso di una serie di informazioni e di dati provenienti dai produttori degli stessi che di seguito si elencano:

- Comunità Montana di Valle Sabbia;
- Secoval s.r.l.;
- Regione Lombardia;
- Provincia di Brescia;
- Istat;
- Sistan;
- Starnet;
- Unioncamere;
- Infocamere;
- Camera di commercio, industria, artigianato e agricoltura di Brescia;
- <http://www.asr-lombardia.it/ASR/>
- <http://dati-censimentopopolazione.istat.it/>
- <http://demo.istat.it/>

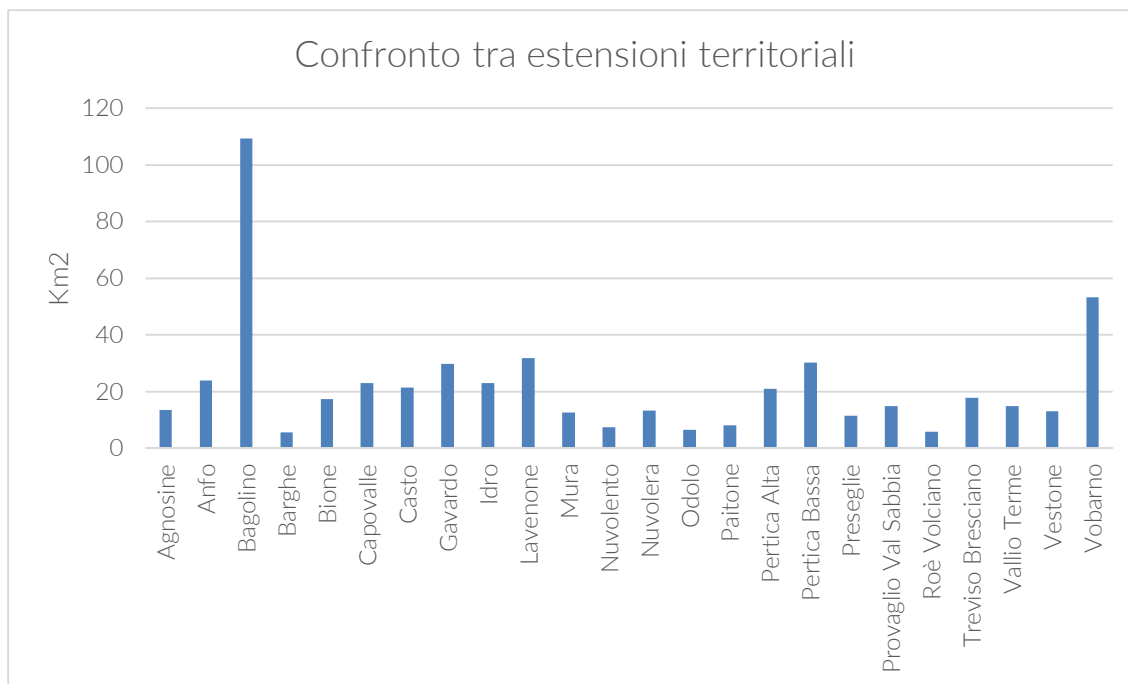
I dati demografici si riferiscono alla rilevazione al 1/1/2016 ad eccezione di quelli per i cittadini stranieri che sono riferiti al 31/12/2015, mentre l'arrotondamento è a due cifre decimali.

TERRITORIO

L'ESTENSIONE TERRITORIALE DELLA AGGREGAZIONE

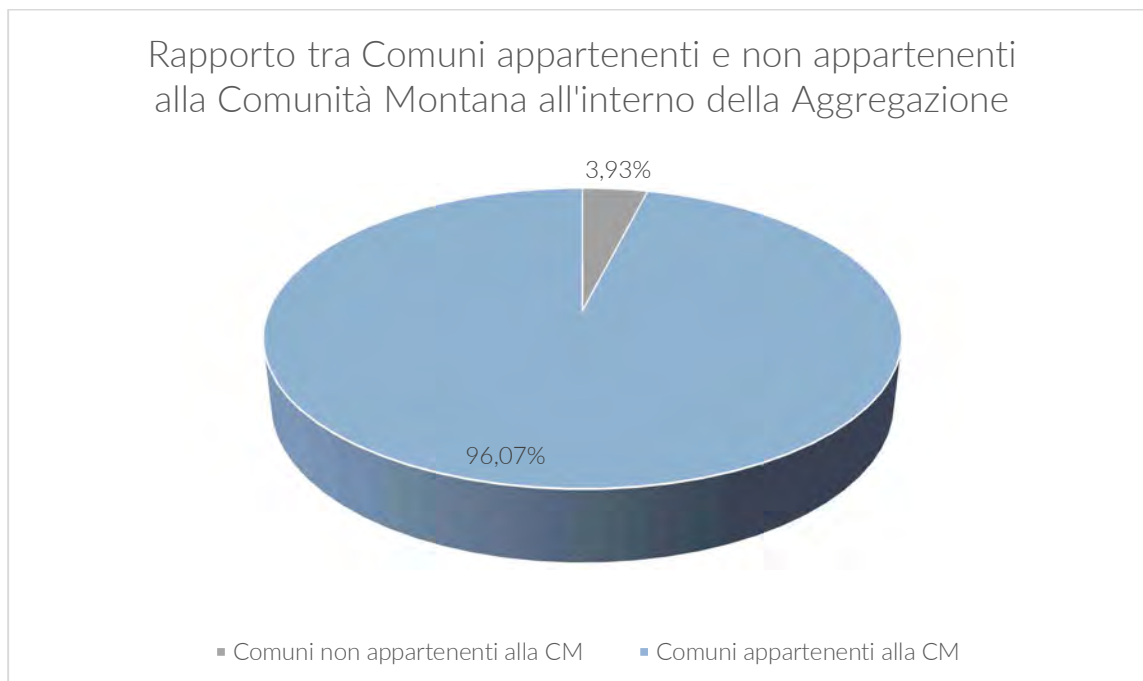
I Comuni che fanno parte della Aggregazione della Funzione Statistica sono, per la quasi totalità, parte della Comunità Montana di Valle Sabbia. Di seguito in tabella l'estensione territoriale di ogni singolo comune espressa in Km² e riferita al censimento del 9 ottobre 2011. Dalla tabella emerge che il territorio più esteso è quello del Comune di Bagolino seguito da Vobarno e Lavenone.

Comune	Estensione Km ²
Agnosine	13,55
Anfo	23,83
Bagolino	109,21
Barghe	5,49
Bione	17,29
Capovalle	22,95
Casto	21,34
Gavardo	29,80
Idro	22,89
Lavenone	31,82
Mura	12,51
Nuvolento	7,46
Nuvolera	13,31
Odolo	6,54
Paitone	8,00
Pertica Alta	20,92
Pertica Bassa	30,13
Preseglie	11,45
Provaglio Val Sabbia	14,85
Roè Volciano	5,82
Treviso Bresciano	17,73
Vallio Terme	14,86
Vestone	12,96
Vobarno	53,22



La superficie complessiva della aggregazione è pari a 527,93 Km² di cui 507,16 è l'estensione dei Comuni che fanno parte della Comunità Montana di Valle Sabbia e solo 20,77 sono rappresentati da Comuni esterni ad essa.

Il grafico a torta che segue rappresenta l'appartenenza dei comuni dell'Aggregazione alla Comunità Montana di Valle Sabbia. Solo una piccola parte rappresentata dai Comuni di Nuvolento e Nuvolera è esterna alla Comunità Montana.

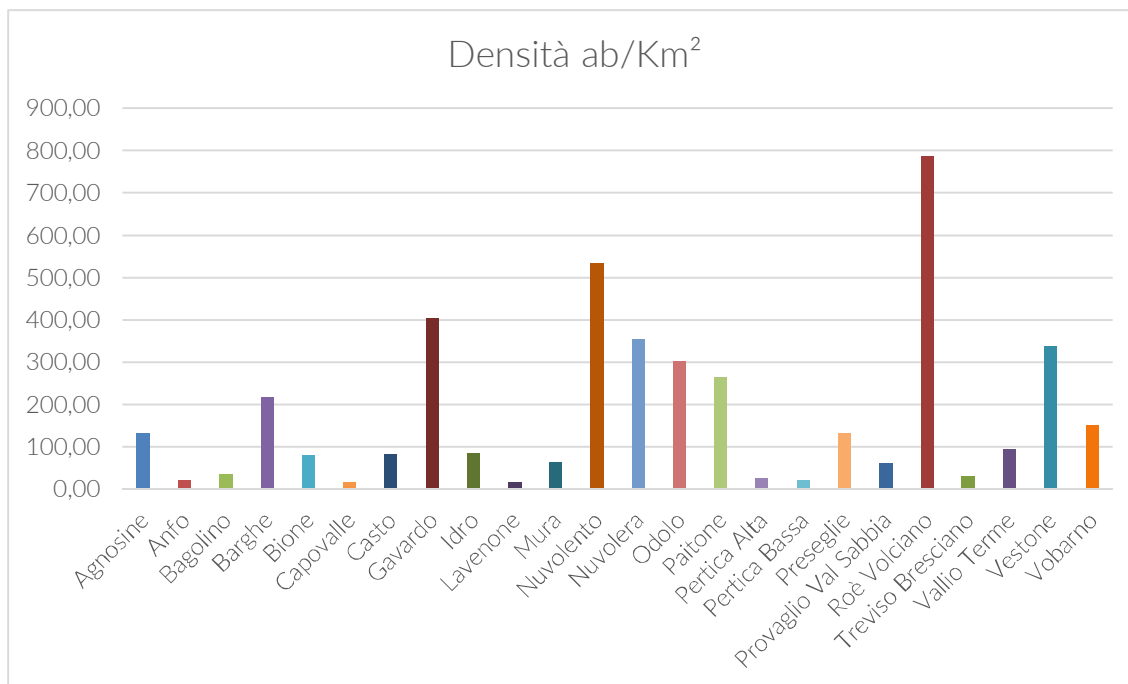


LA DENSITÀ DI POPOLAZIONE

La densità di popolazione, rappresentata in abitanti per Km² dimostra come l'aggregazione abbia, in prevalenza vasti spazi pochi abitanti. La densità media della Aggregazione è di 116,94 abitanti per Km². La densità è calcolata dividendo la popolazione residente al 1 gennaio 2016 con l'estensione territoriale espressa in Km² e riferita al censimento del 9 ottobre 2011.

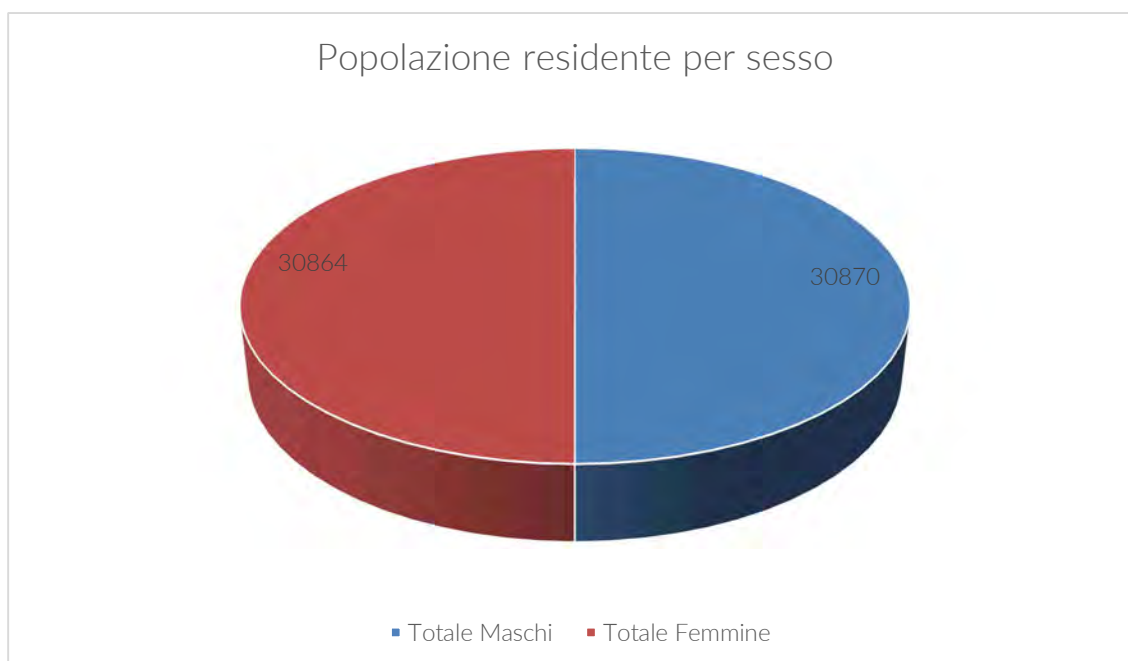
Comune	Densità ab/Km ²
Agnosine	132,10
Anfo	20,39
Bagolino	35,68
Barghe	216,58
Bione	80,16
Capovalle	16,08
Casto	83,32
Gavardo	404,56
Idro	85,89
Lavenone	17,44
Mura	63,63
Nuvolento	535,12
Nuvolera	352,82
Odolo	303,52
Paitone	266,25
Pertica Alta	26,91
Pertica Bassa	21,61
Preseglie	132,23
Provaglio Val Sabbia	61,82
Roè Volciano	785,91
Treviso Bresciano	30,74
Vallio Terme	94,55
Vestone	338,73
Vobarno	152,25

Di seguito si propone il grafico di confronto della densità di popolazione per ogni comune della aggregazione. Dal grafico si evince che il Comune di Capovalle con 16,08 ab/Km² è il meno densamente popolato mentre quello di Roè Volciano con 785,91 ab/Km² presenta la maggiore densità abitativa nella aggregazione.

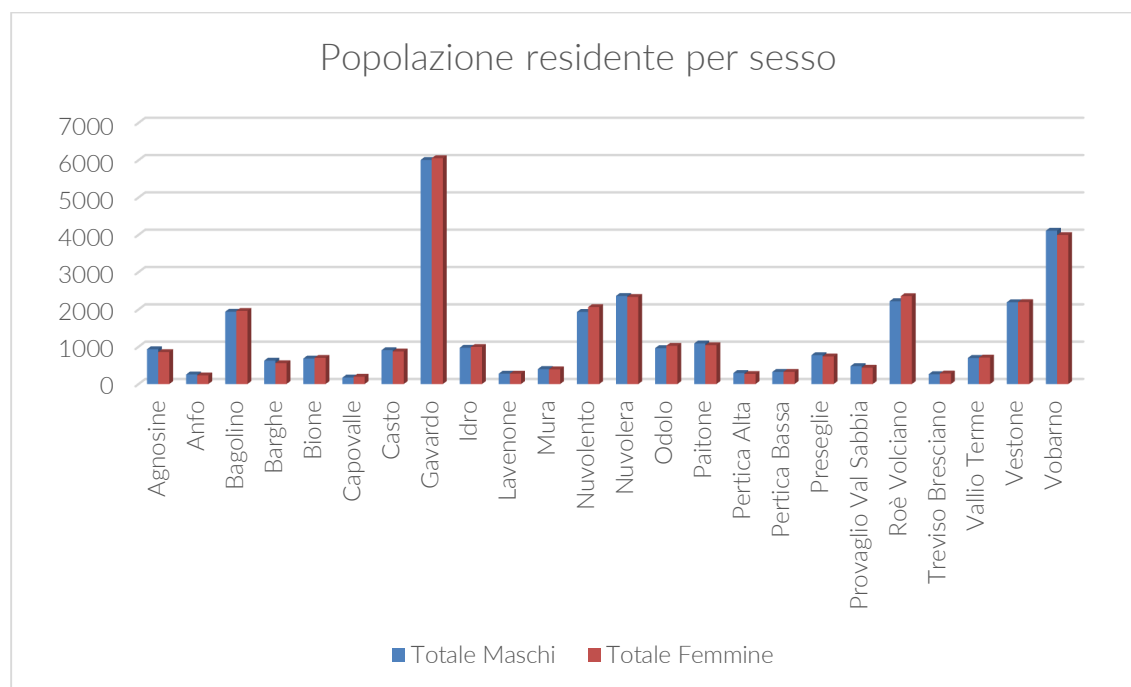


STRUTTURA DELLA POPOLAZIONE RESIDENTE

La popolazione residente, rilevata al 1 gennaio 2016, è complessivamente di 61.734 abitanti che si suddividono quasi a metà per sesso. Il grafico a torta che segue rappresenta la distribuzione all'interno della Aggregazione.



All'interno della partizione territoriale considerata maschi e femmine sono quasi distribuiti nella stessa quantità, senza particolari differenze.



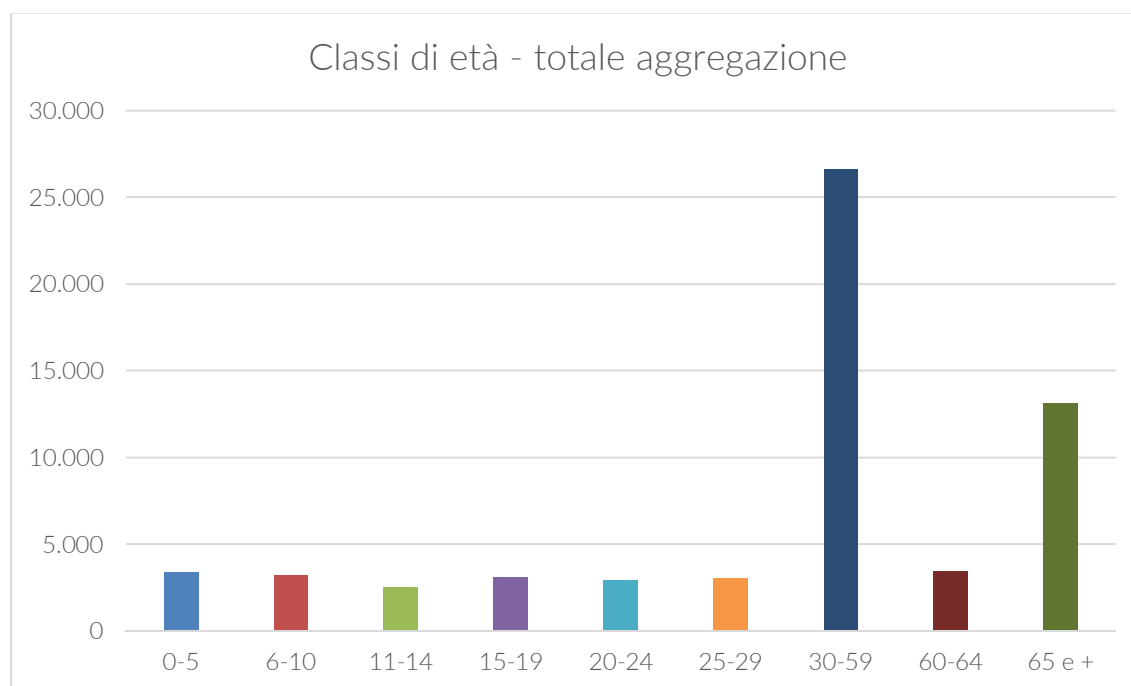
POPOLAZIONE RESIDENTE PER CLASSI DI ETÀ - AGGREGAZIONE

All'interno della Aggregazione la classe di età più popolosa è rappresentata dalla classe dai 30 ai 59 anni seguita dalla popolazione con età superiore ai 65 anni. Di seguito la distribuzione delle classi di età riferita alla popolazione residente al 1 gennaio 2016.

Comuni	0-5	6-10	11-14	15-19	20-24	25-29	30-59	60-64	65 e +
Agnosine	81	84	59	83	83	105	781	116	398
Anfo	29	28	18	16	14	21	202	20	138
Bagolino	144	201	128	166	156	163	1.600	283	1.056
Barghe	82	62	54	53	63	74	497	78	226
Bione	77	65	55	78	73	68	572	67	331
Capovalle	11	14	12	21	12	12	125	30	132
Casto	88	93	90	111	109	87	763	109	328
Gavardo	729	648	522	625	593	621	5.249	642	2.427
Idro	125	105	75	99	95	90	873	106	398
Lavenone	25	18	22	15	28	24	225	49	149
Mura	45	41	39	49	37	42	328	39	176
Nuvolento	251	214	161	209	155	219	1.768	245	770
Nuvolera	301	285	214	238	225	229	2.167	239	798

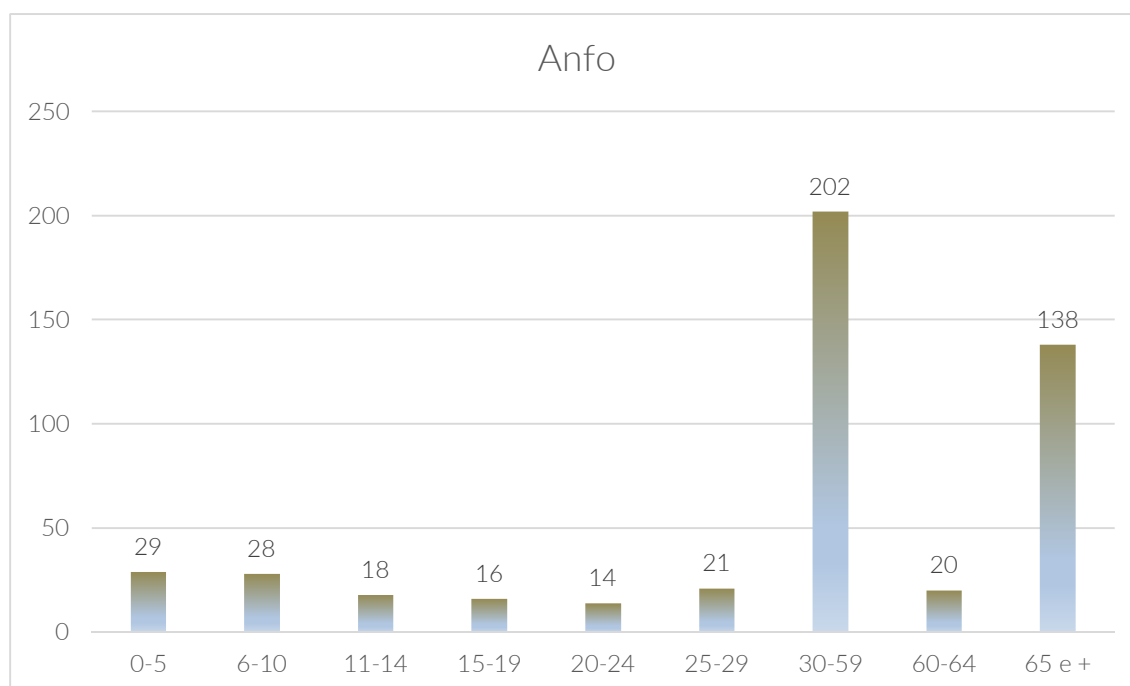
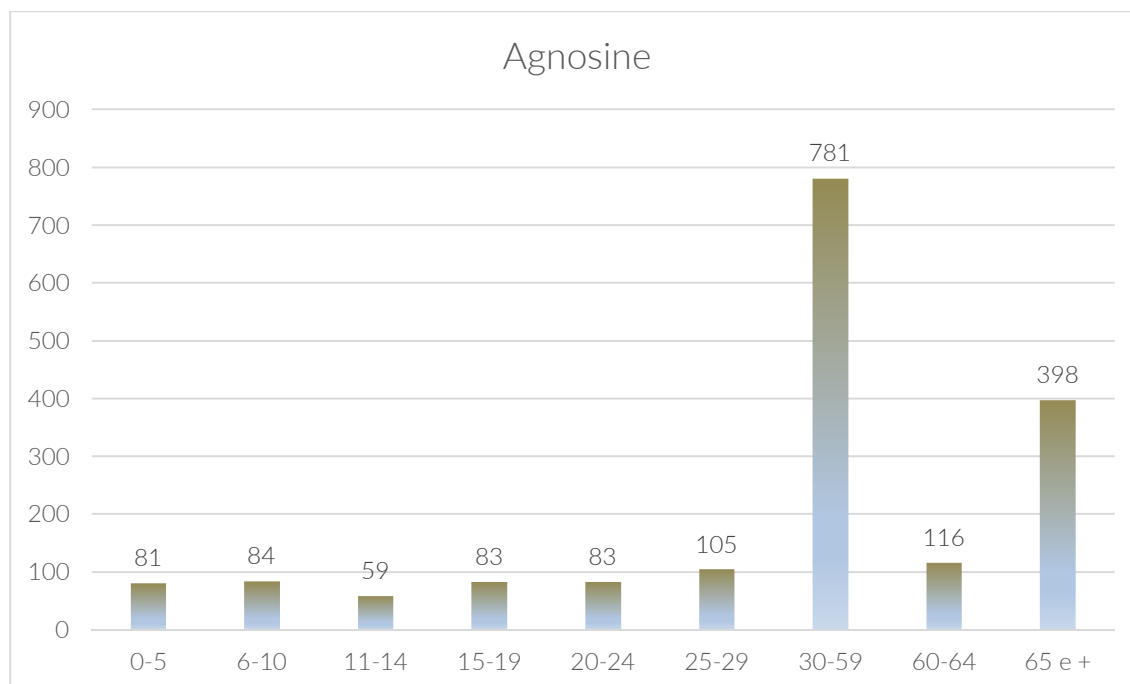
Odolo	128	110	92	110	89	107	862	94	393
Paitone	111	112	84	104	114	126	967	103	409
Pertica Alta	23	31	20	29	12	26	226	38	158
Pertica Bassa	31	30	27	23	34	36	259	46	165
Preseglie	62	81	74	80	82	78	626	97	334
Provaglio Val Sabbia	32	55	40	51	43	42	401	41	213
Roé Volciano	227	218	197	208	224	206	2.032	250	1.012
Treviso Bresciano	20	16	29	33	38	27	227	30	125
Vallio Terme	93	80	48	51	54	73	641	84	281
Vestone	259	253	201	244	199	209	1.847	228	950
Vobarno	453	402	312	425	418	398	3.436	449	1.810

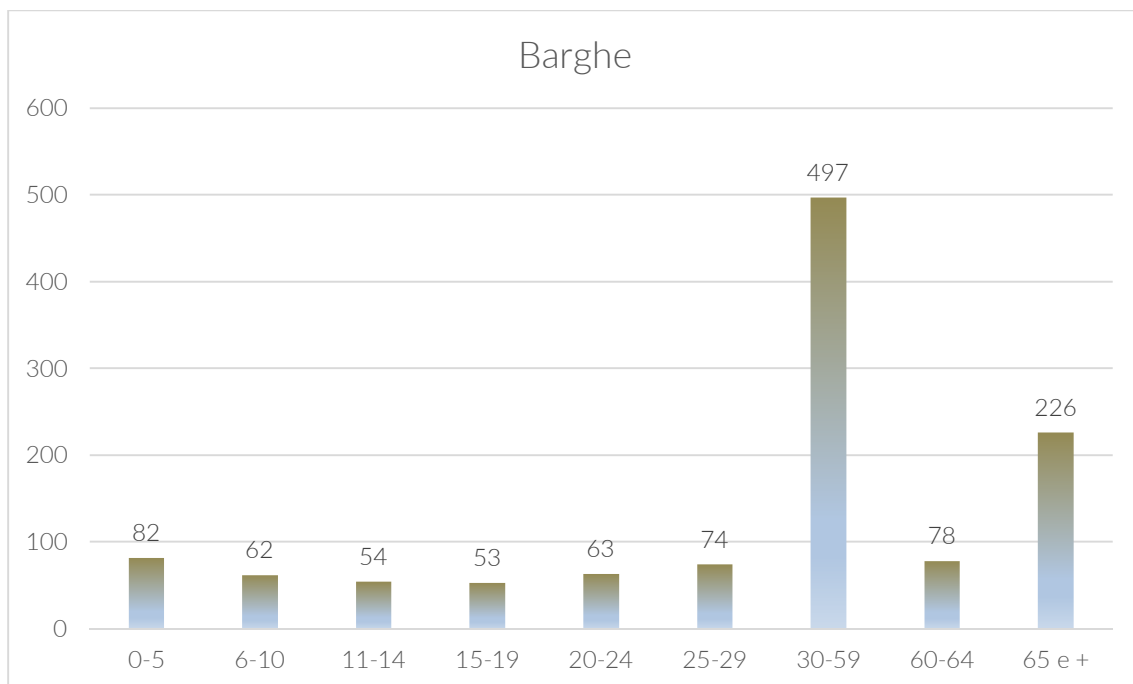
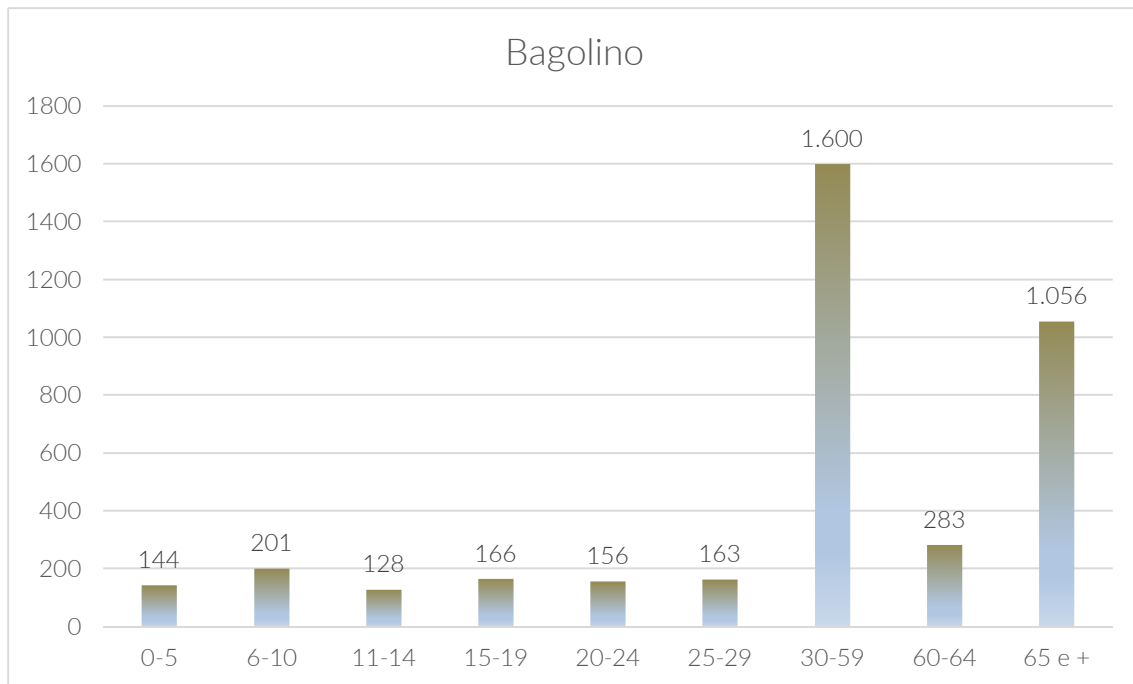
Di seguito il grafico rappresentativo della principale classe di età presente nella aggregazione.

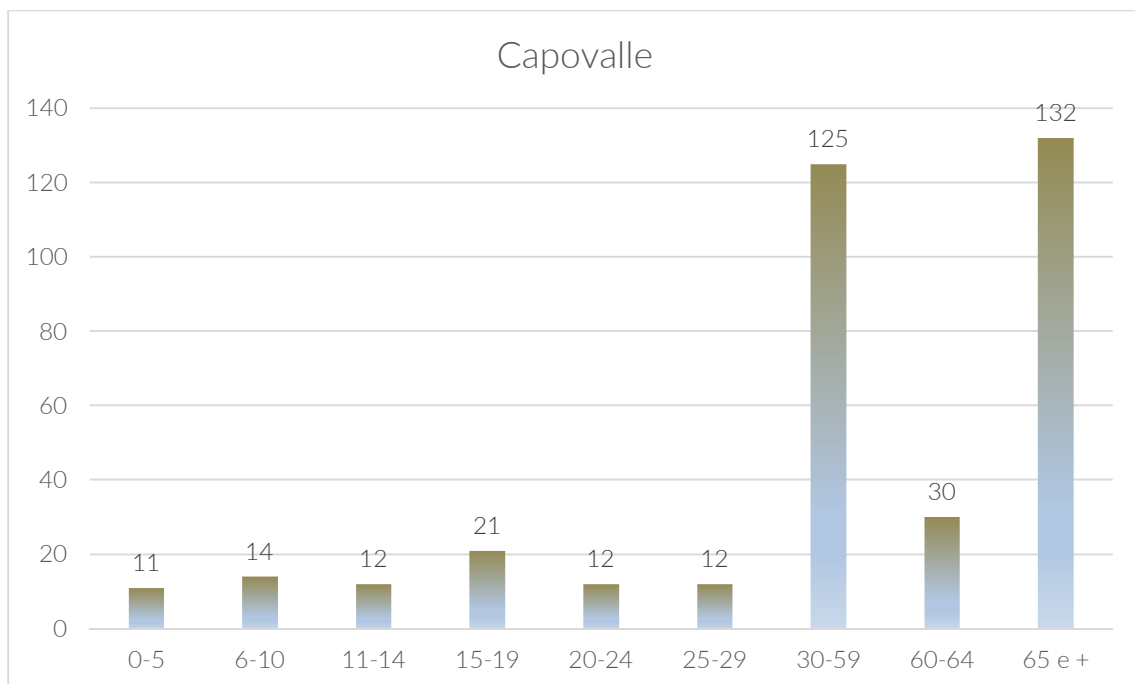
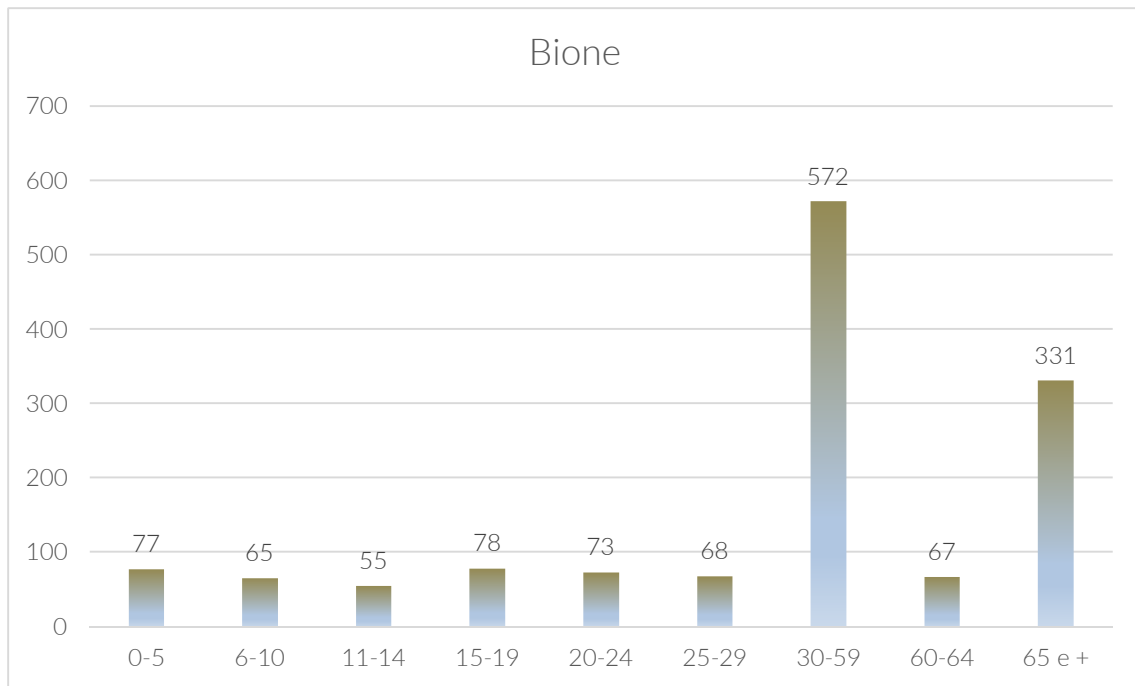


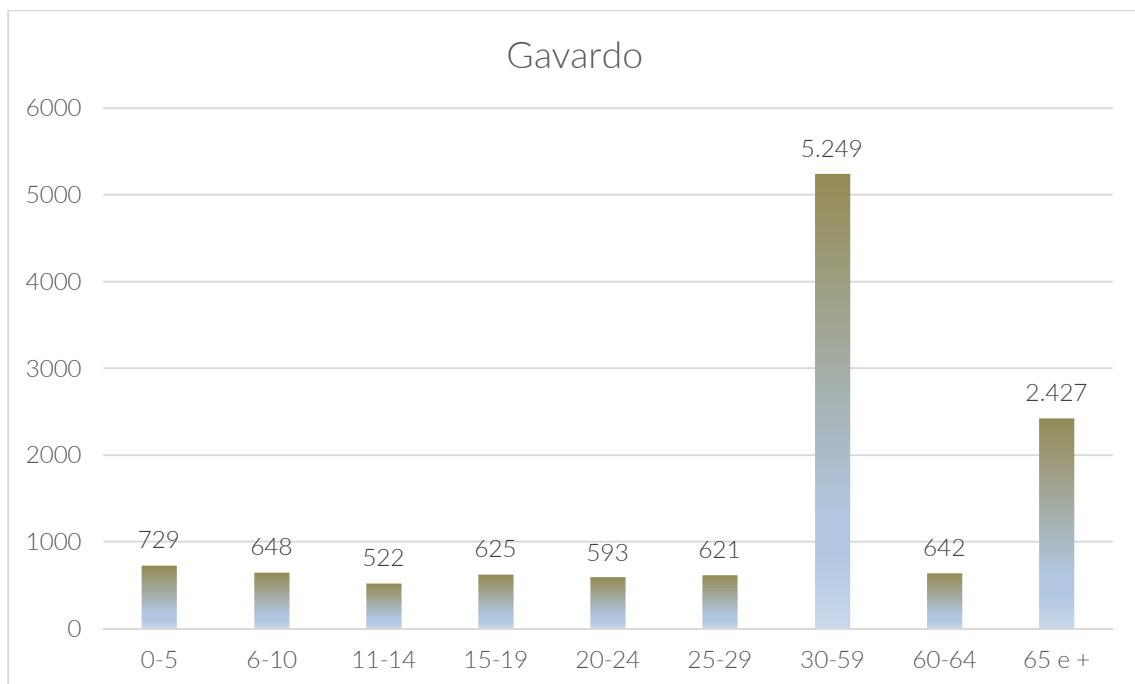
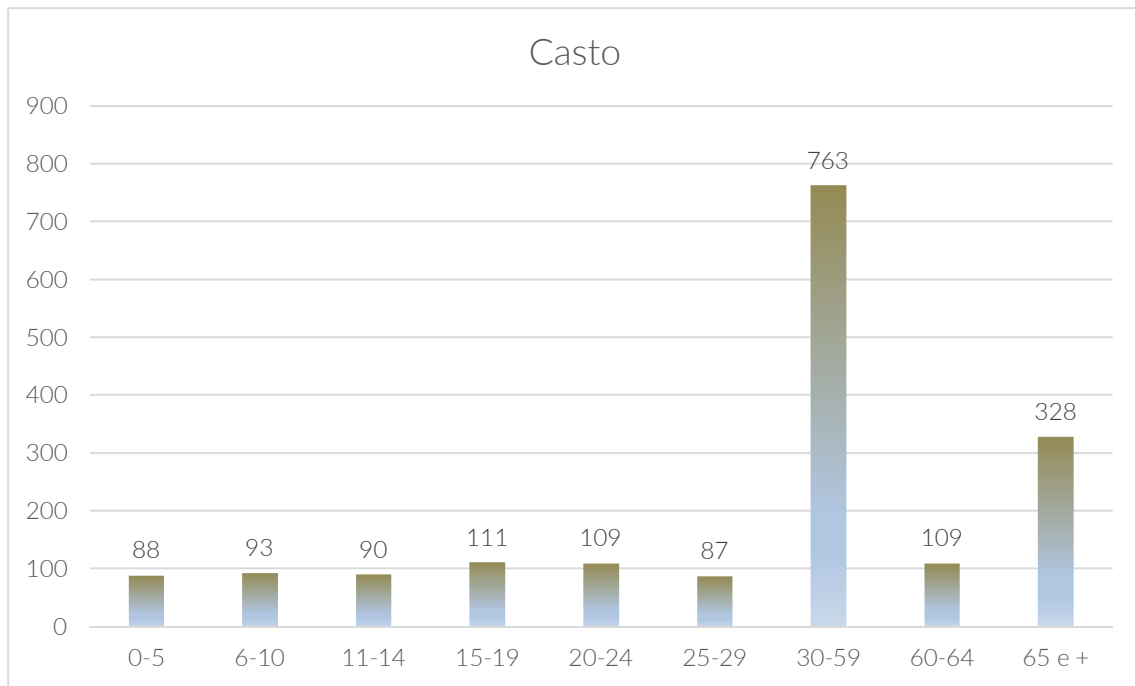
POPOLAZIONE RESIDENTE PER CLASSI DI ETÀ PER SINGOLO COMUNE

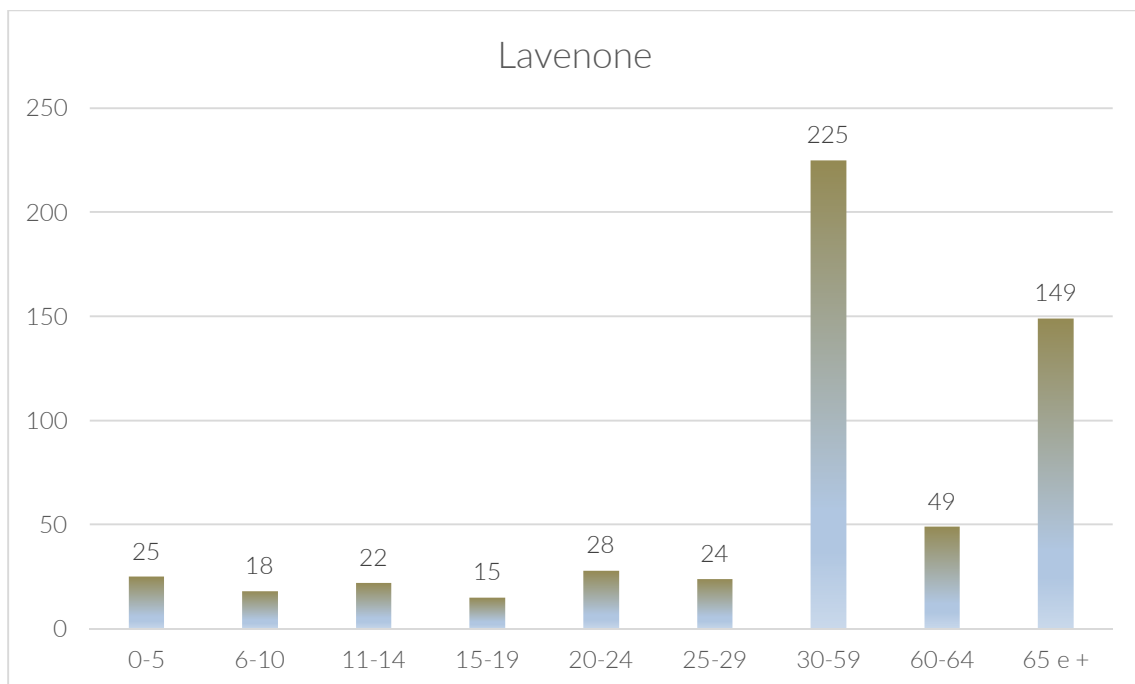
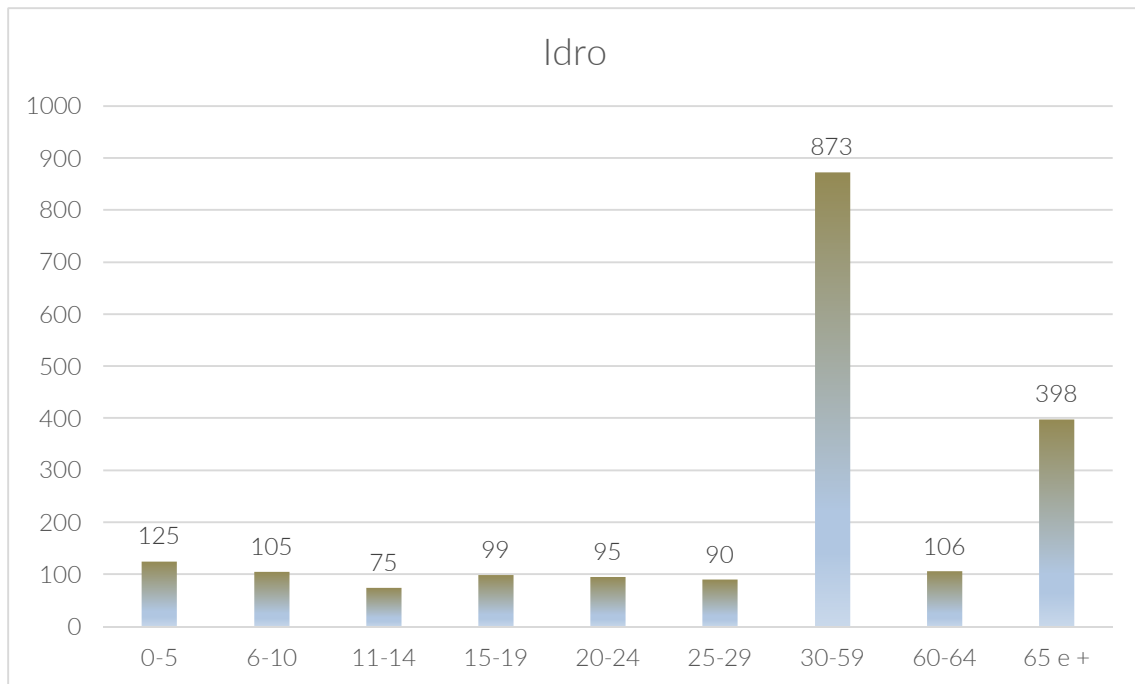
Di seguito i grafici rappresentativo delle classi di età per ogni singolo comune.

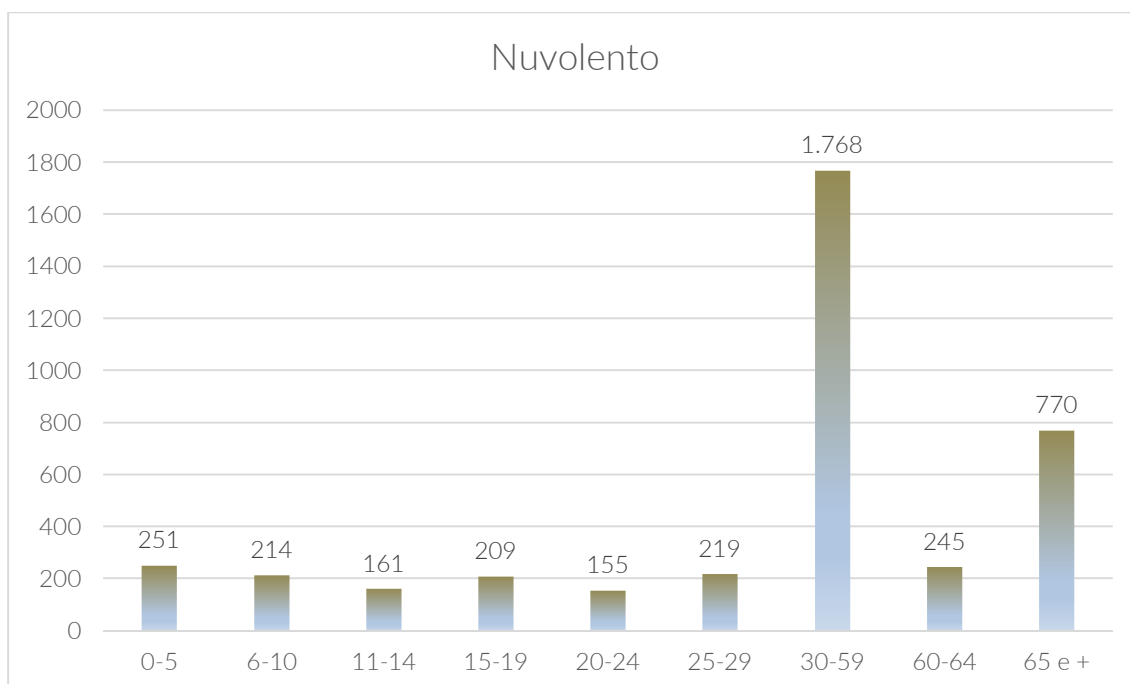
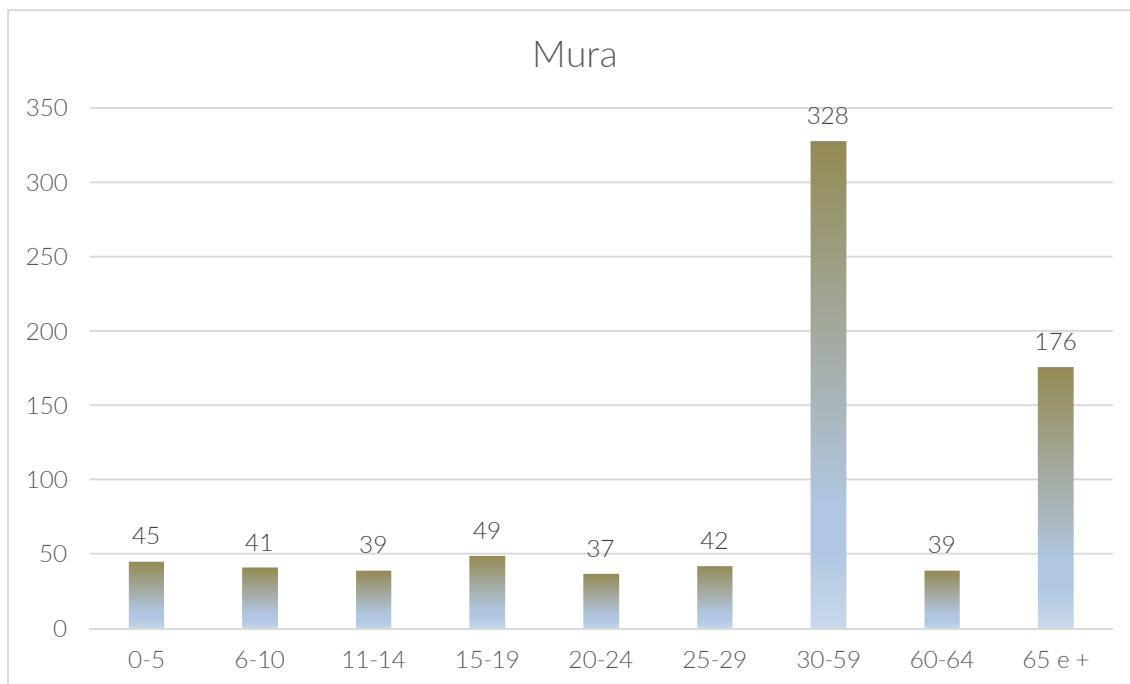


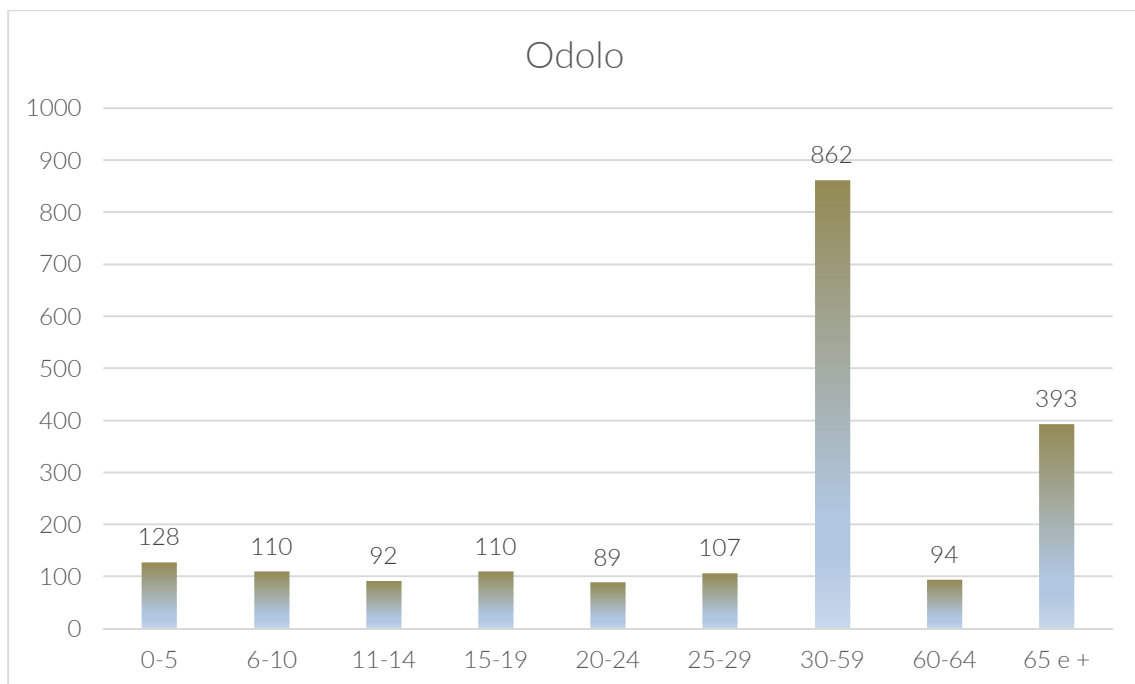
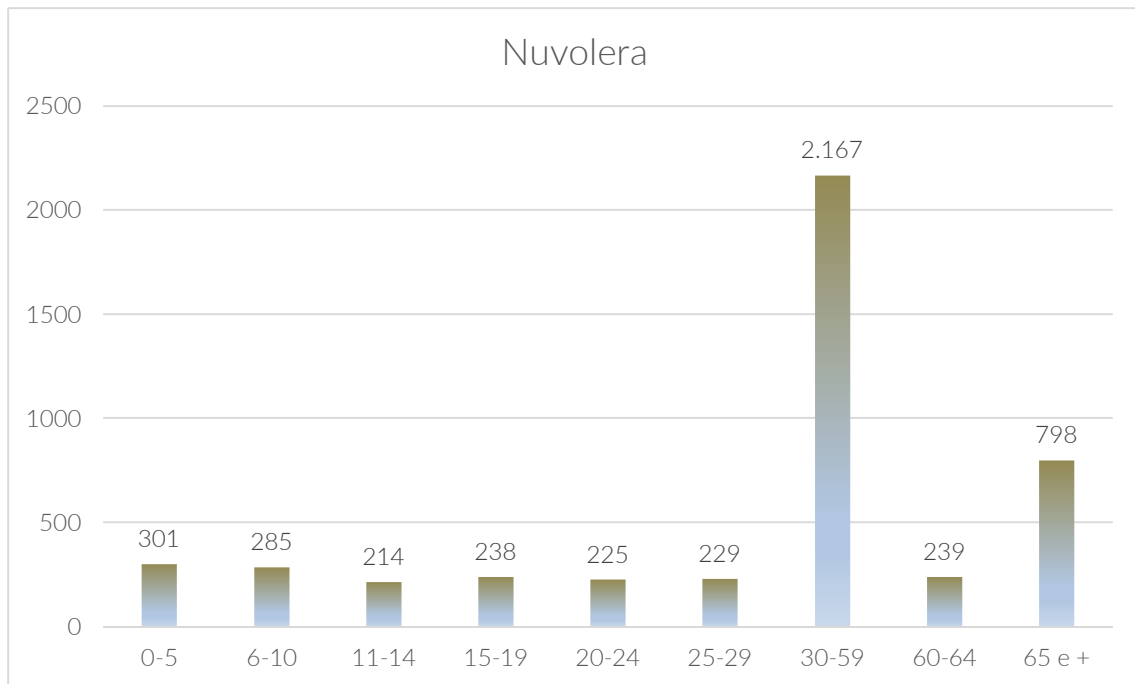


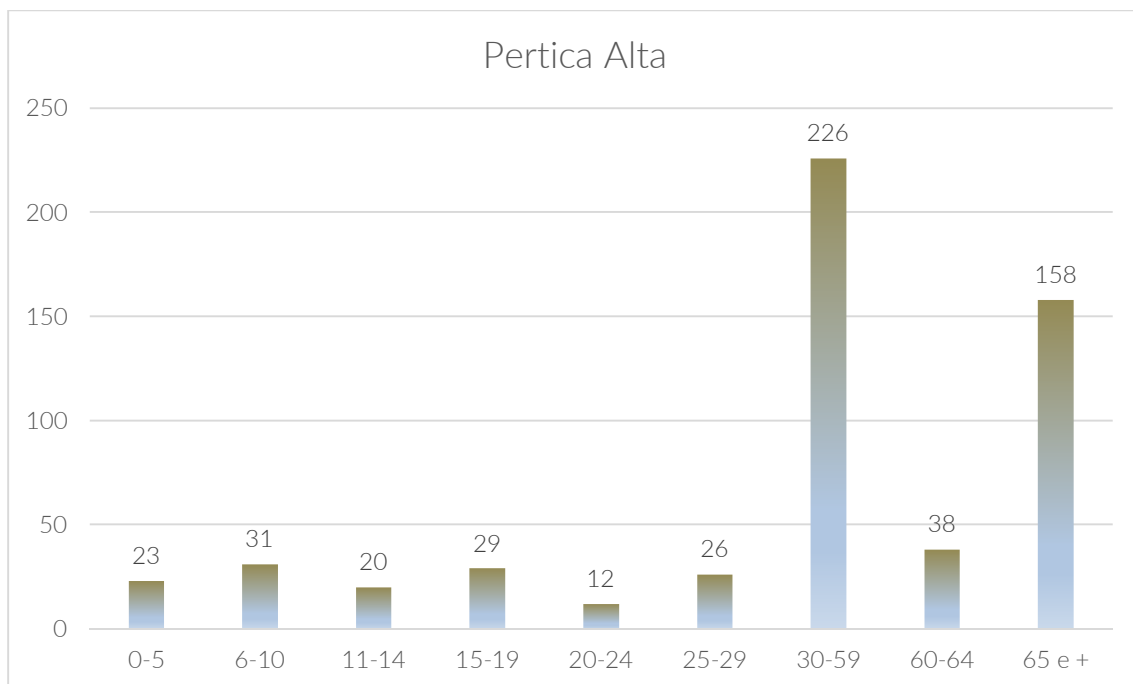
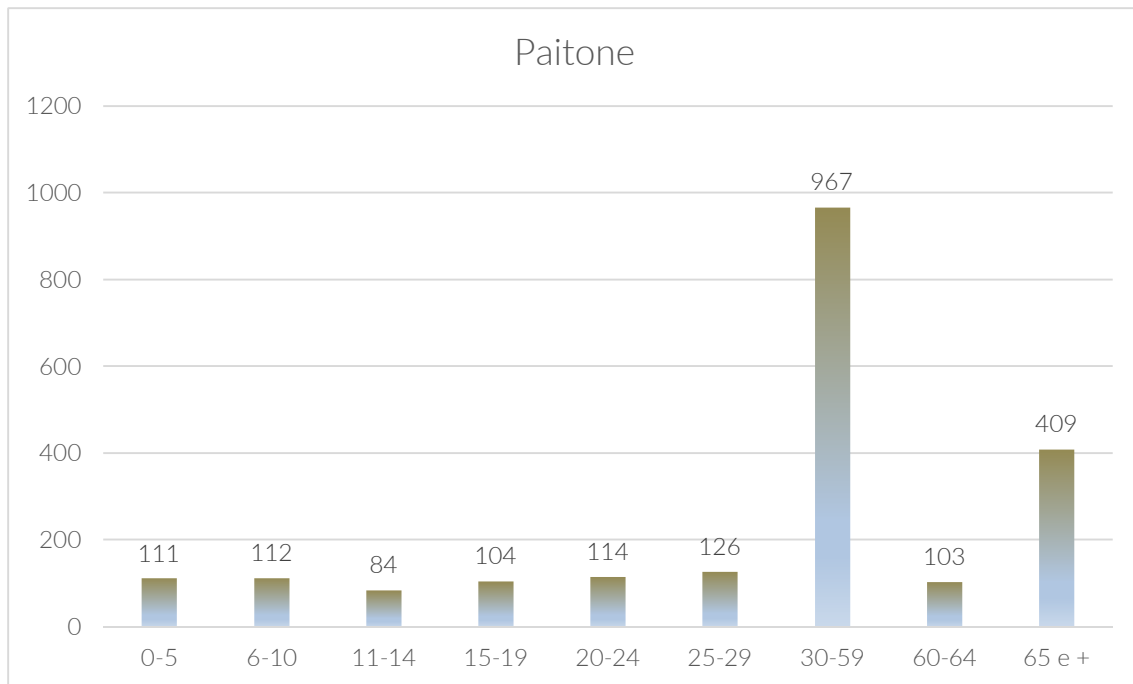


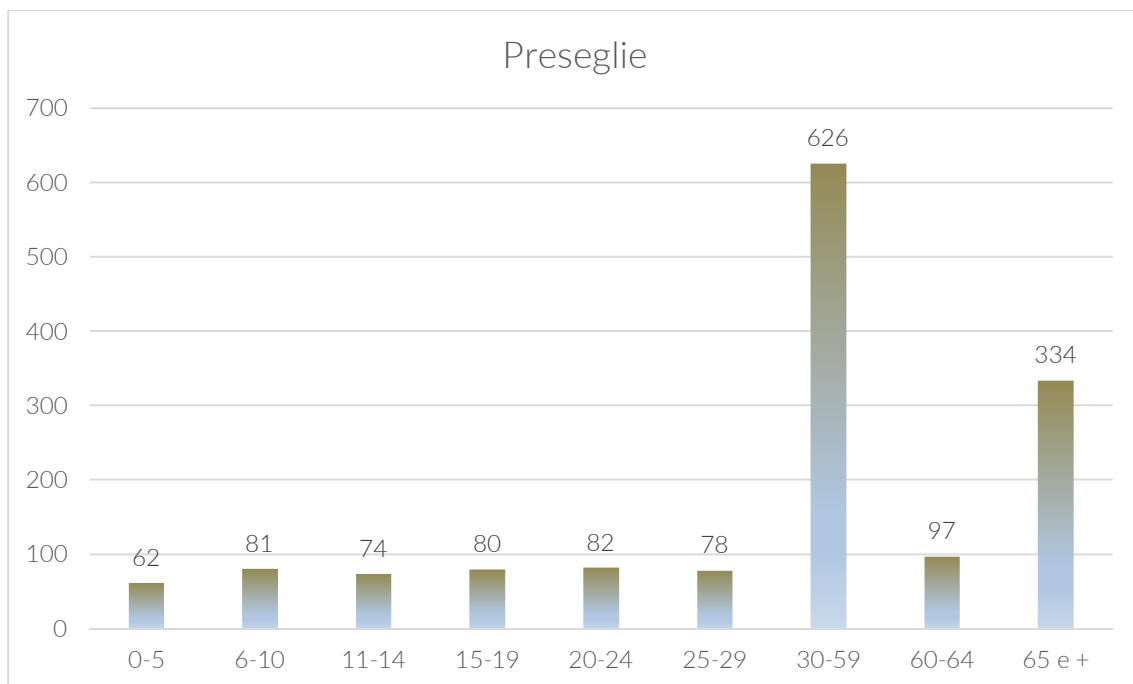
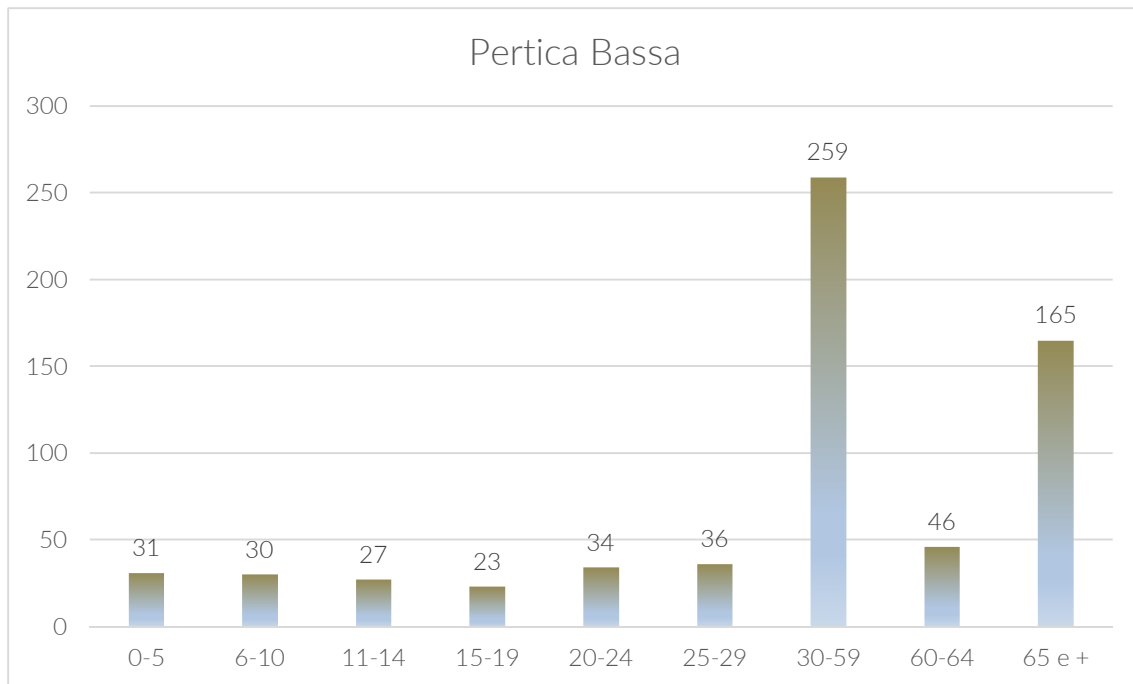


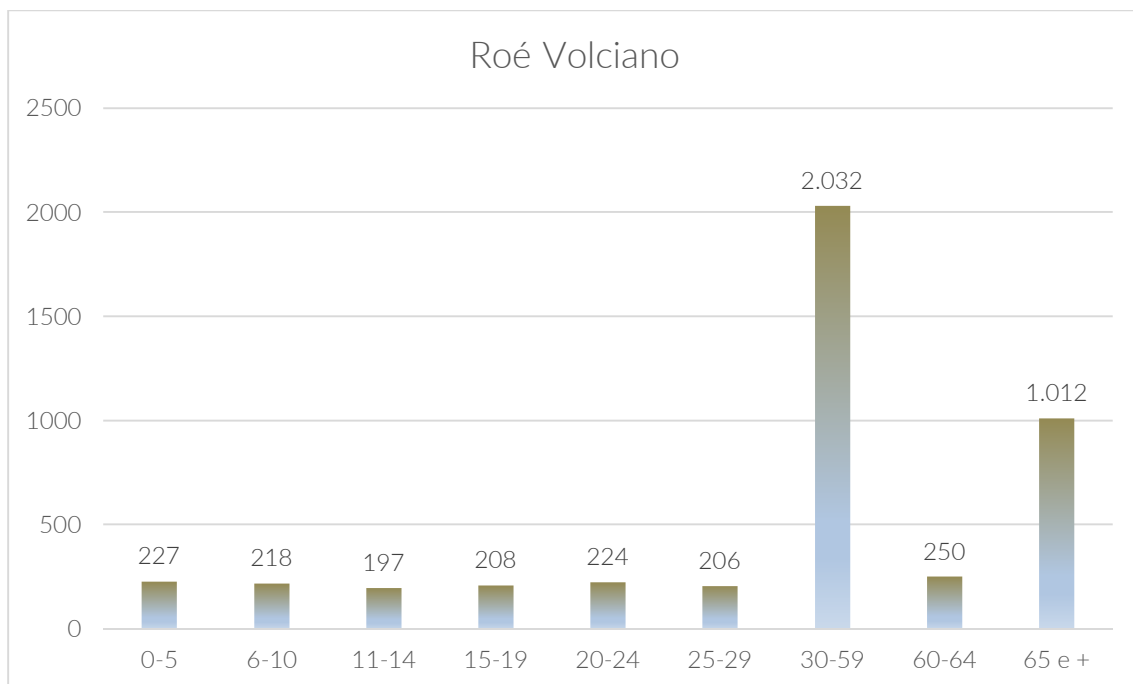
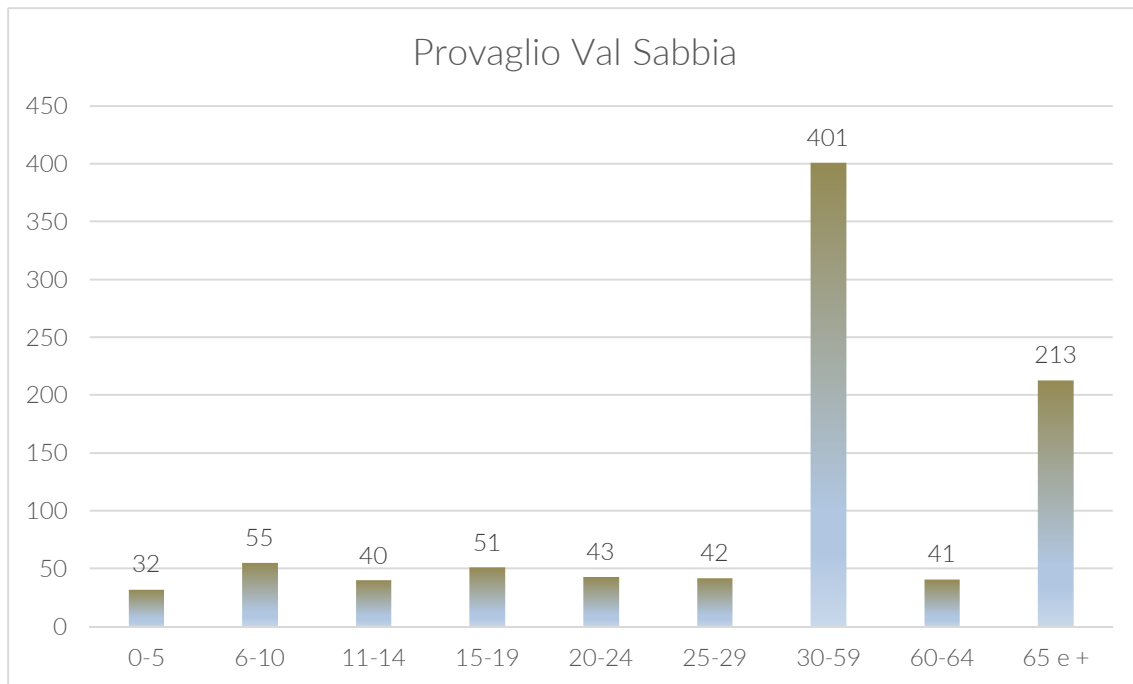


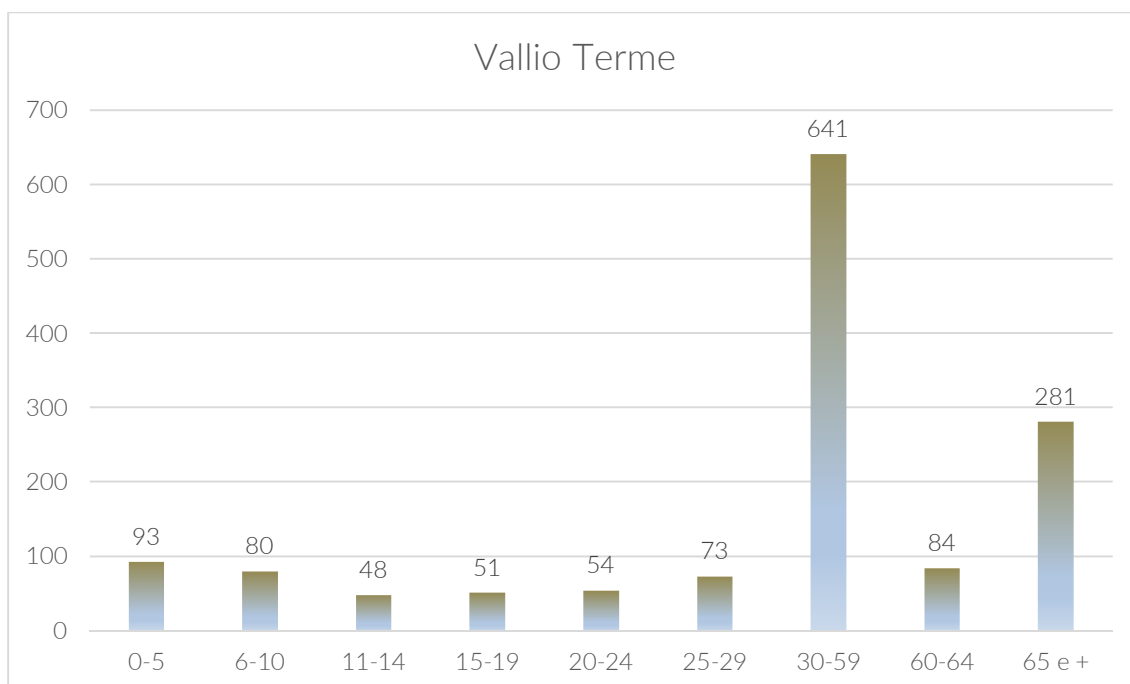
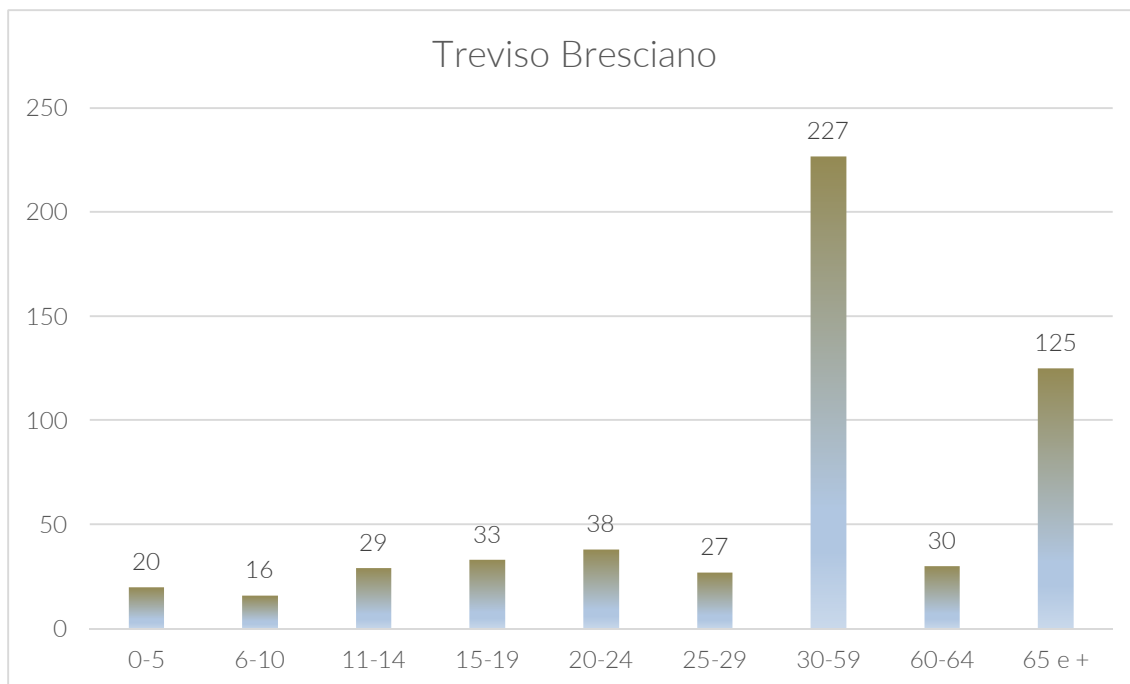


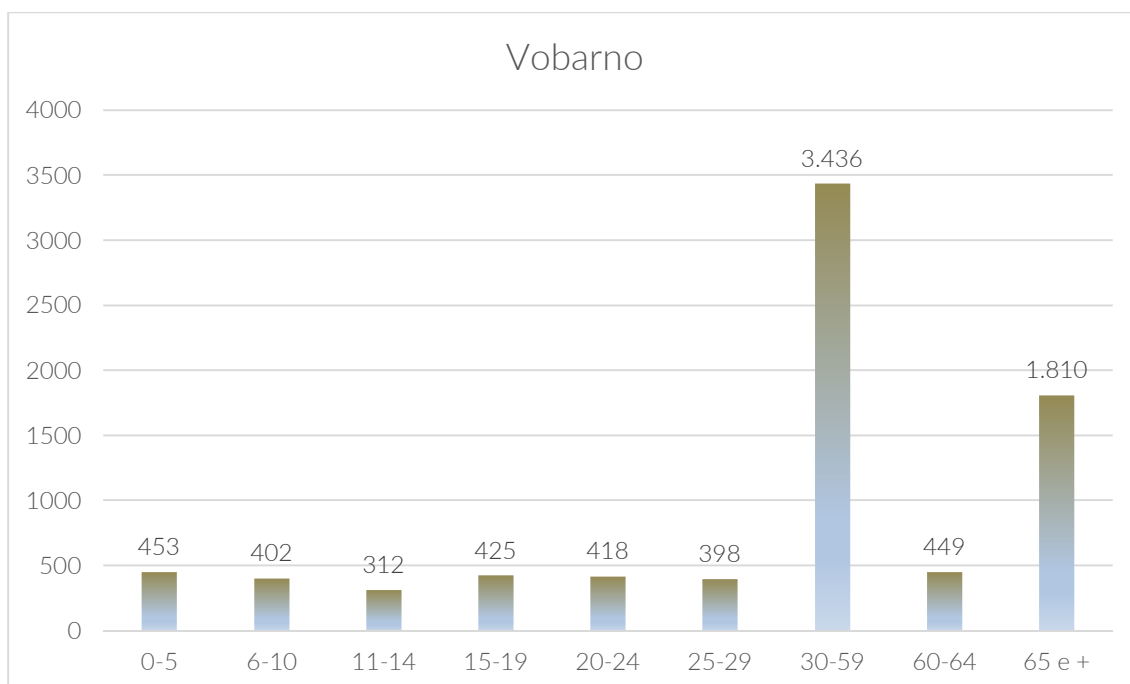
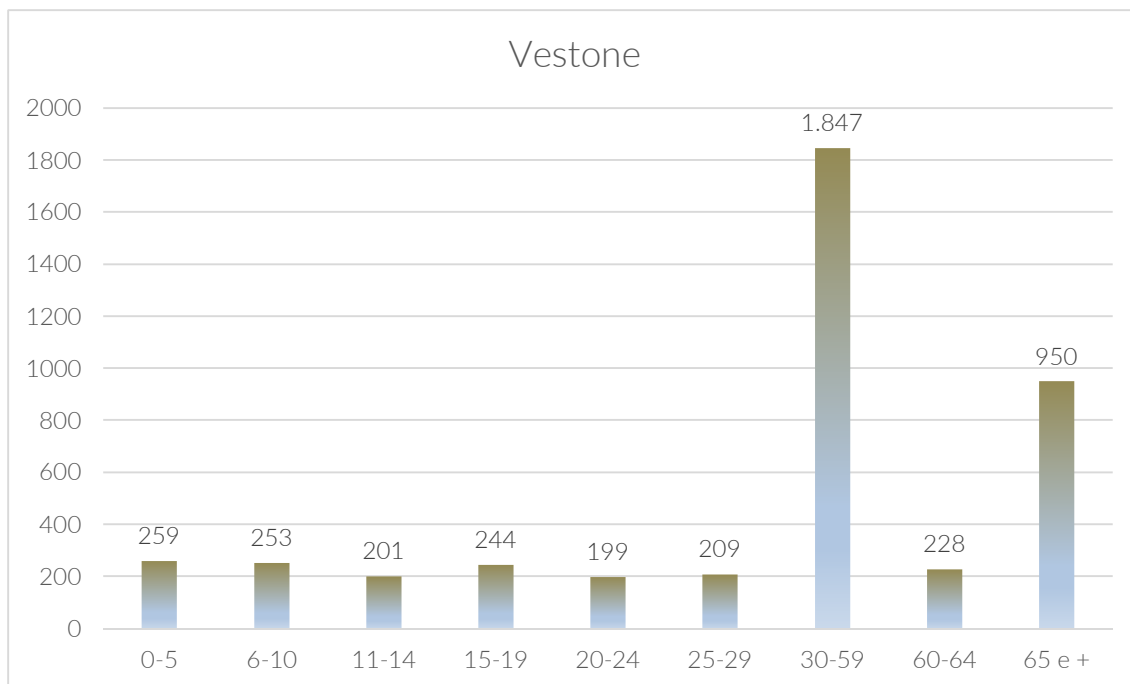








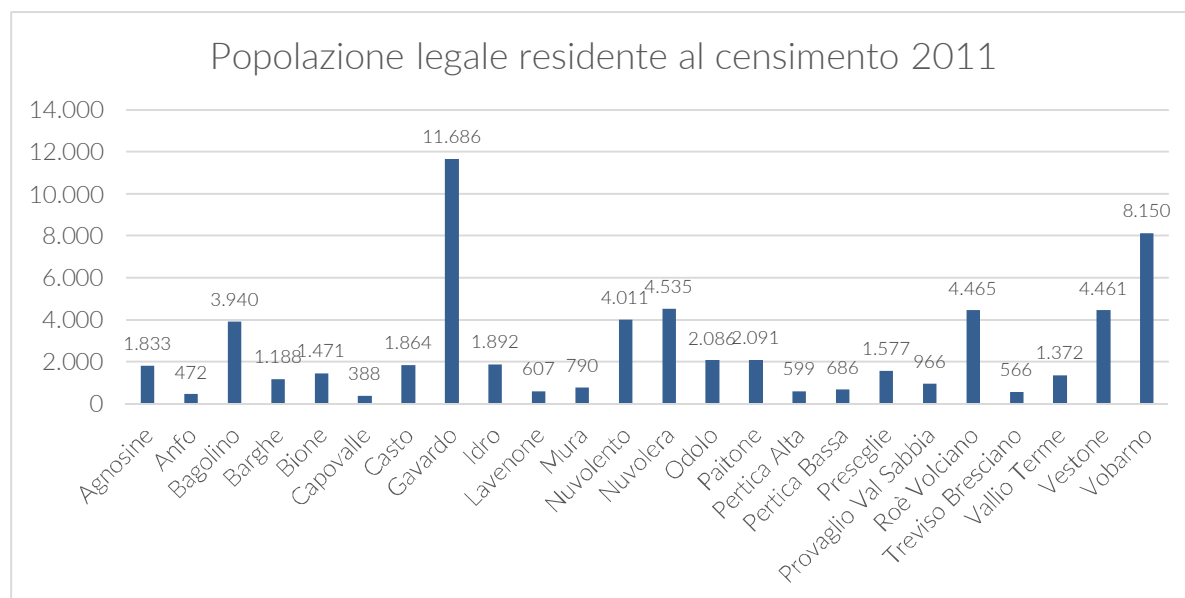




LA POPOLAZIONE LEGALE RESIDENTE

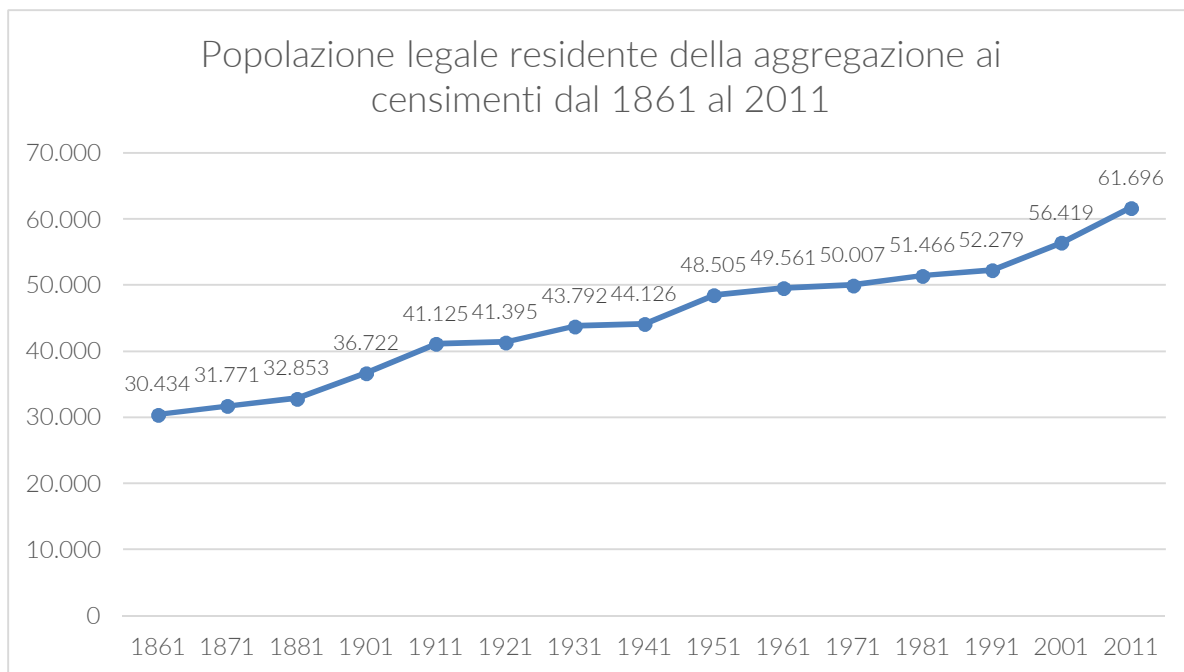
POPOLAZIONE LEGALE AL CENSIMENTO 2011 - AGGREGAZIONE

La popolazione legale residente della Aggregazione risultante dal 15° Censimento generale della Popolazione e delle Abitazioni riferito alla data del 9 ottobre 2011 e pubblicata sulla Gazzetta Ufficiale n. 294 del 18 dicembre 2012 è di 61.696 abitanti.

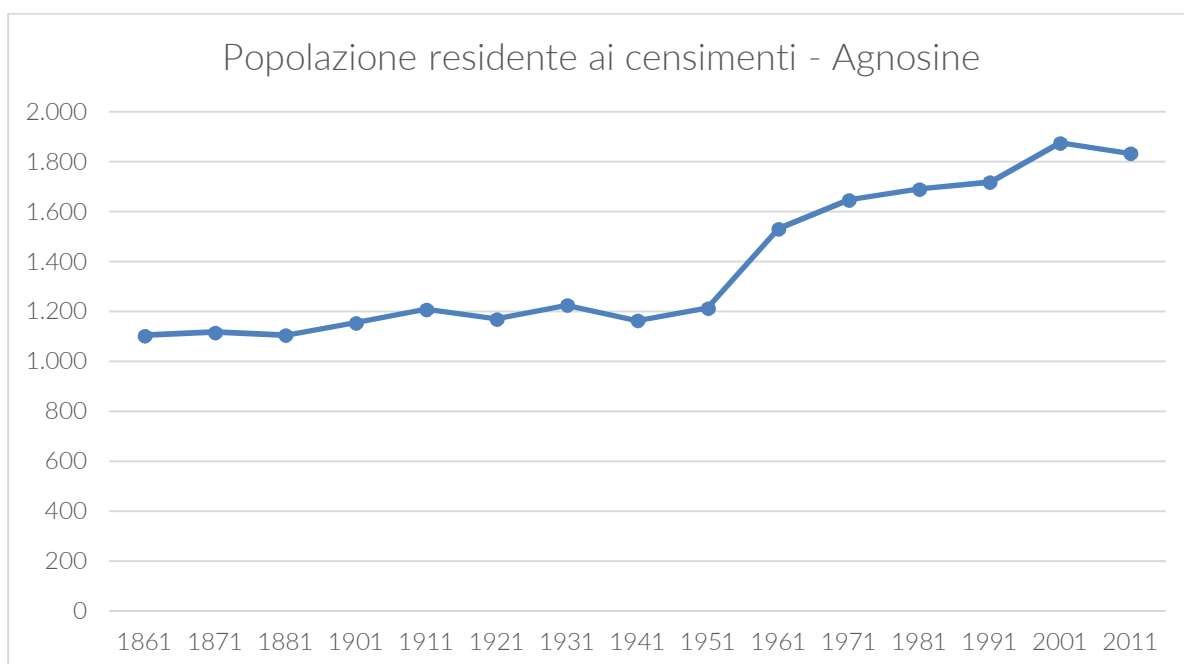


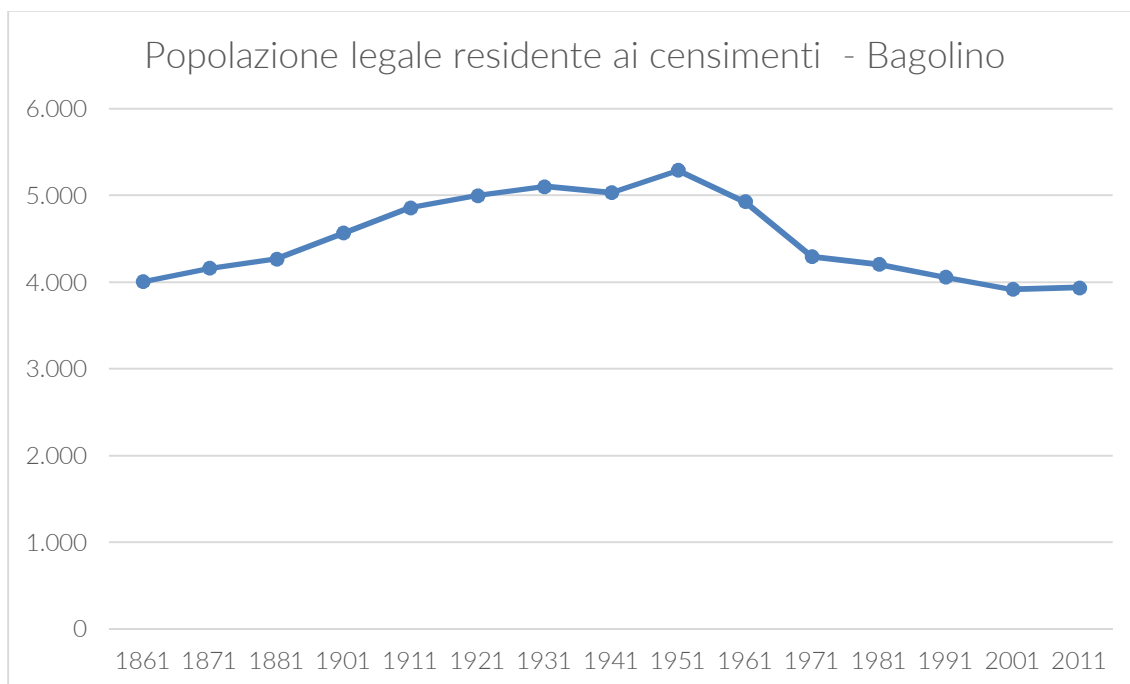
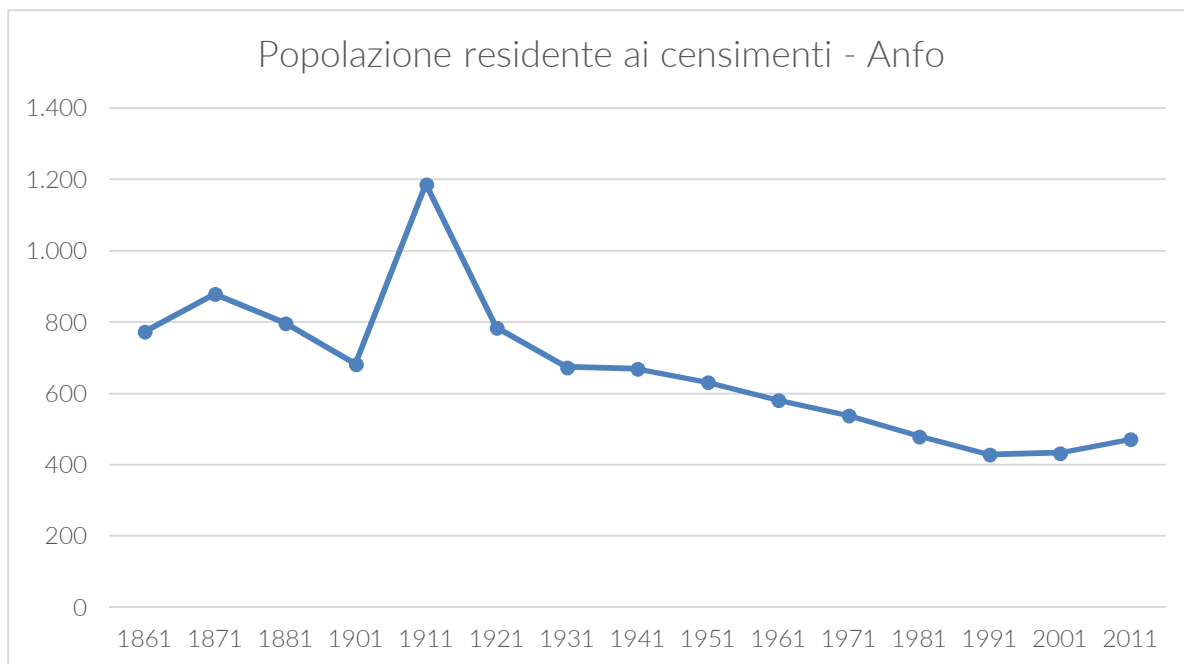
POPOLAZIONE RESIDENTE AI CENSIMENTI 1861 - 2011 - AGGREGAZIONE

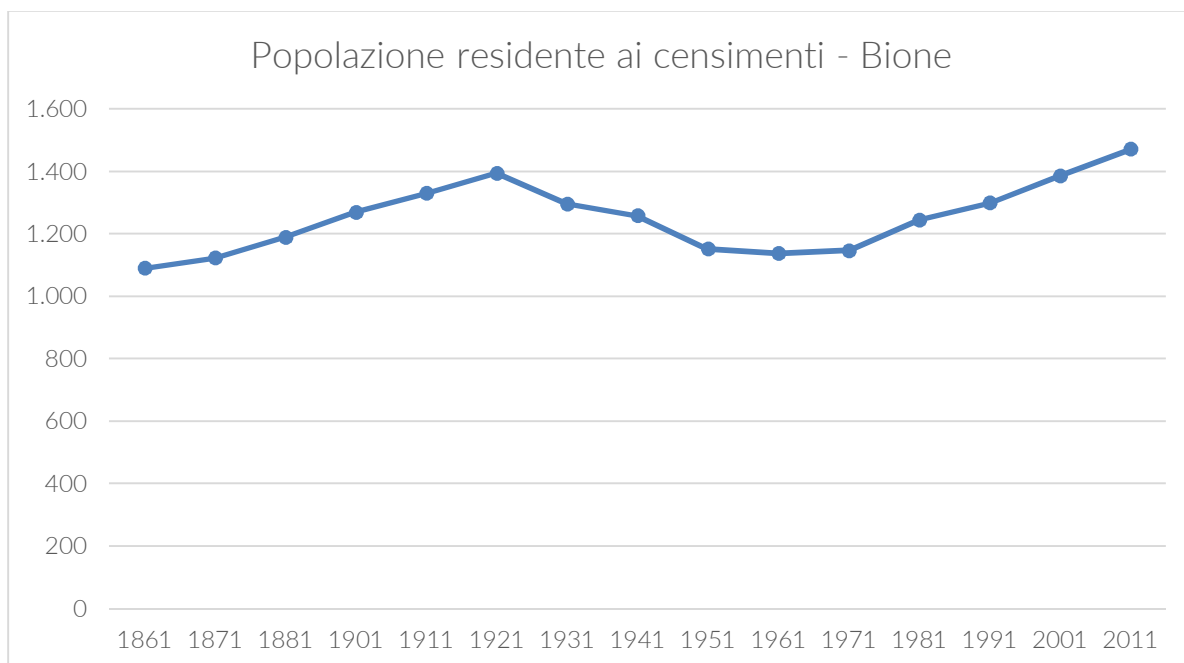
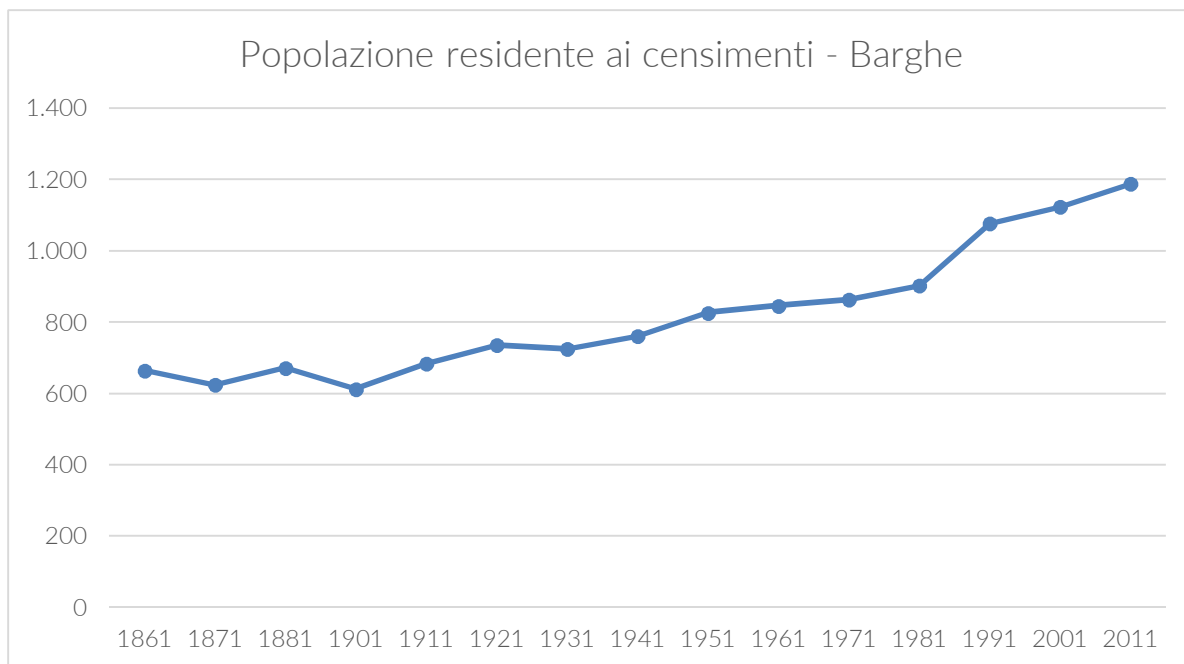
La popolazione legale residente della Aggregazione ha avuto un graduale ma continuo aumento risultante dai risultati dei Censimenti generali della Popolazione e delle Abitazioni dal 1861 al 2011. Si rilevano incrementi importanti della popolazione nel ventennio dal 1881 al 1911, nel decennio 1941 - 1951. L'incremento più rilevante è avvenuto nell'ultimo decennio di rilevazione dal 2001 al 2011.

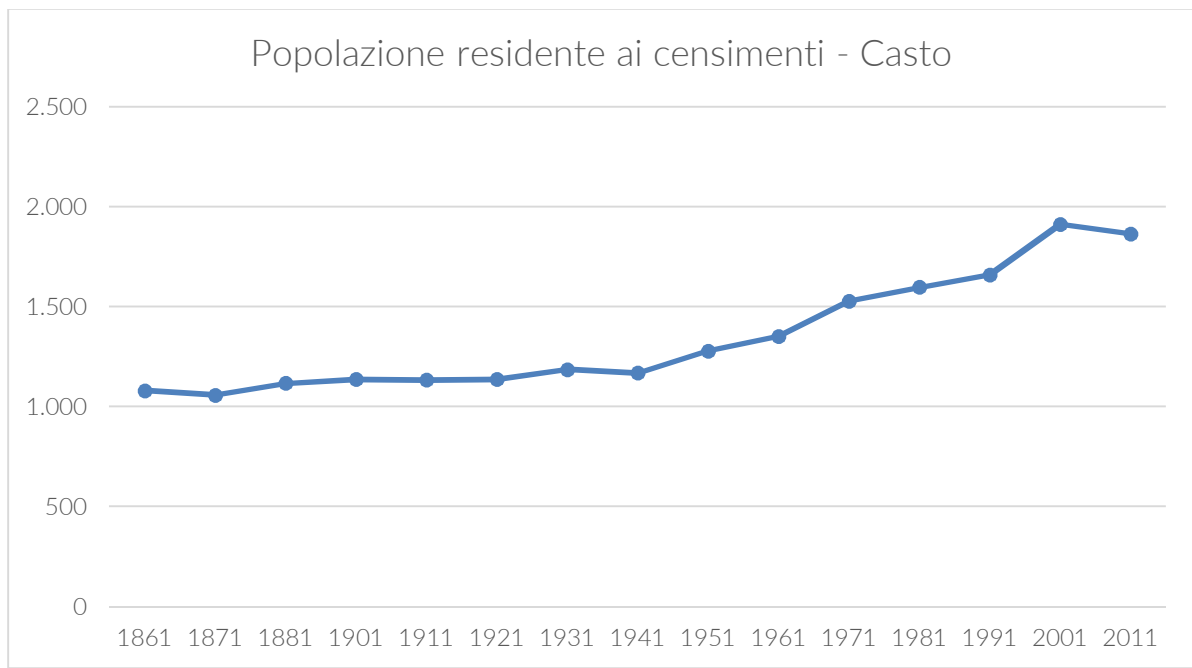
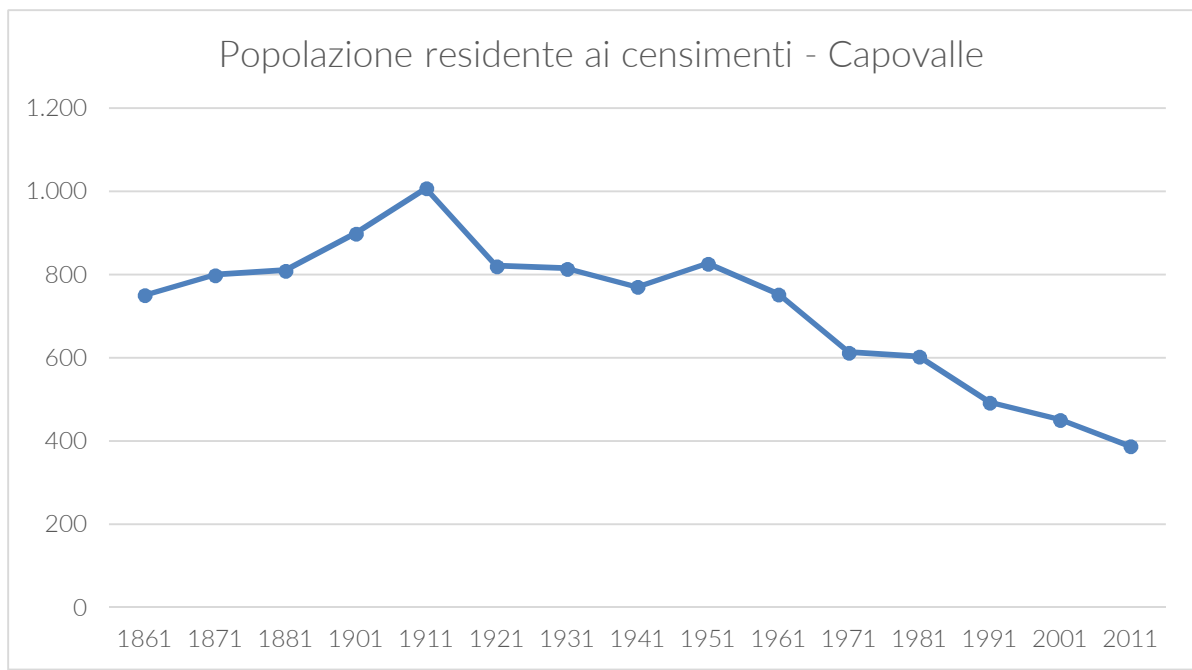


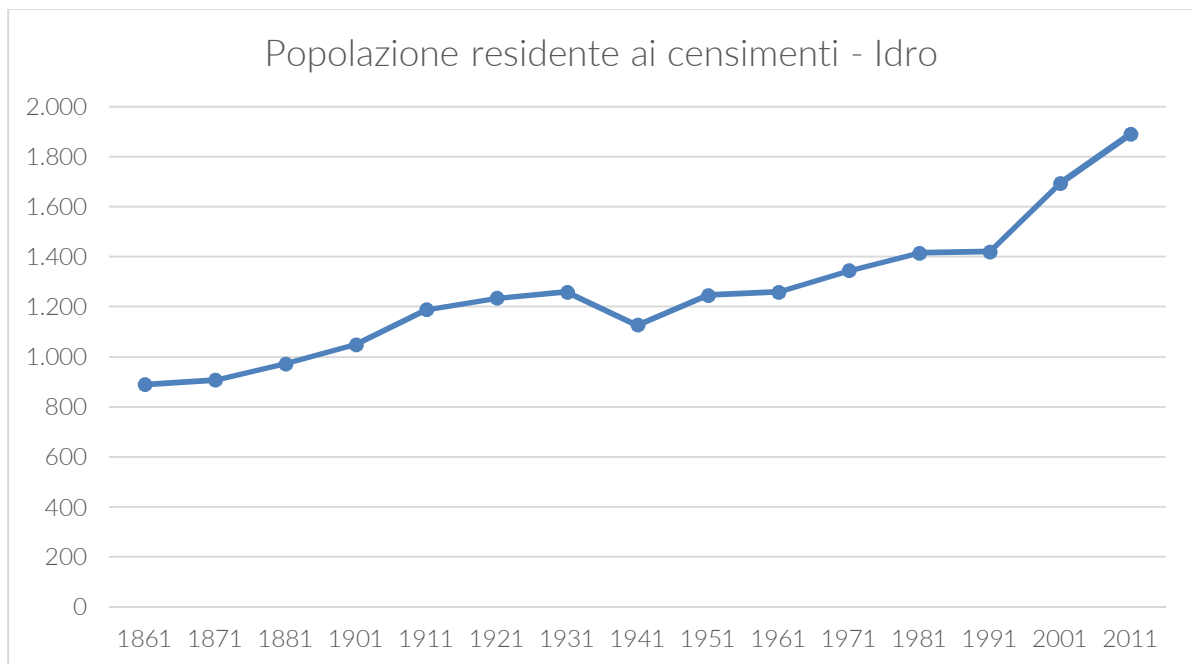
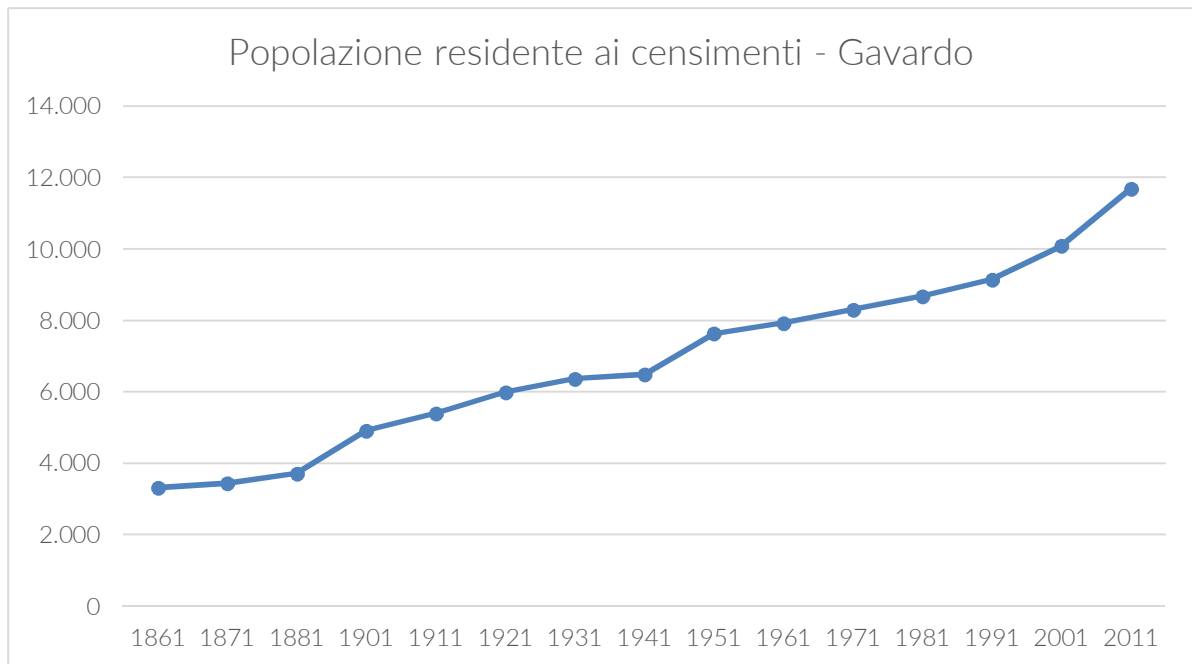
POPOLAZIONE RESIDENTE AI CENSIMENTI 1861 - 2011

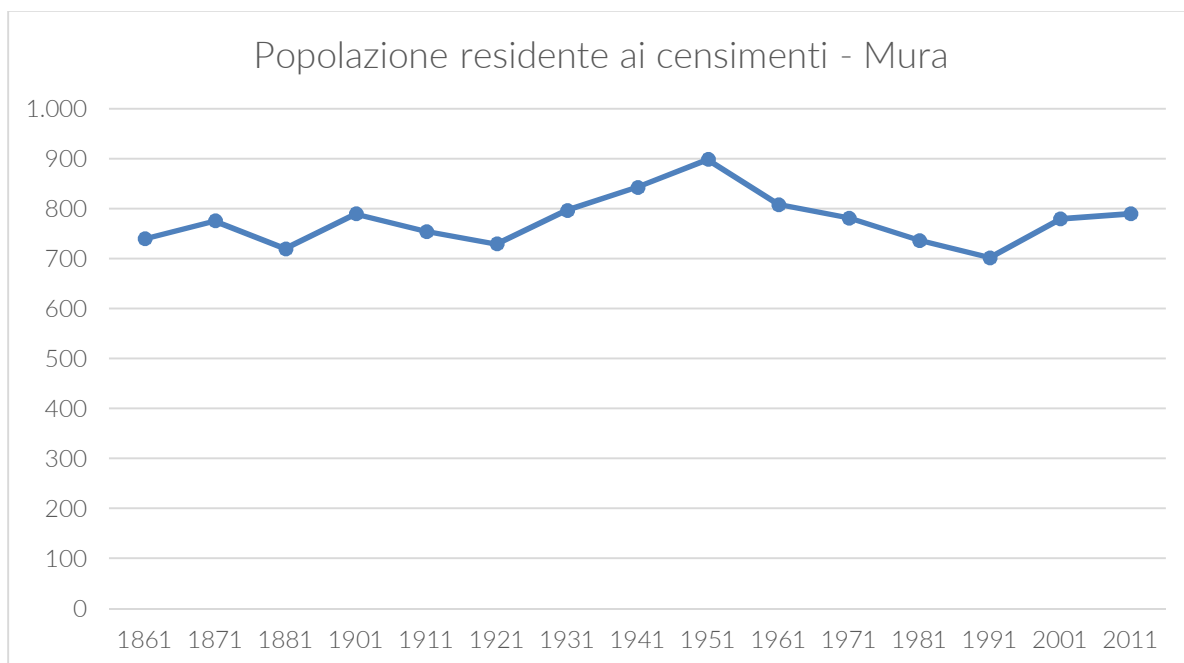
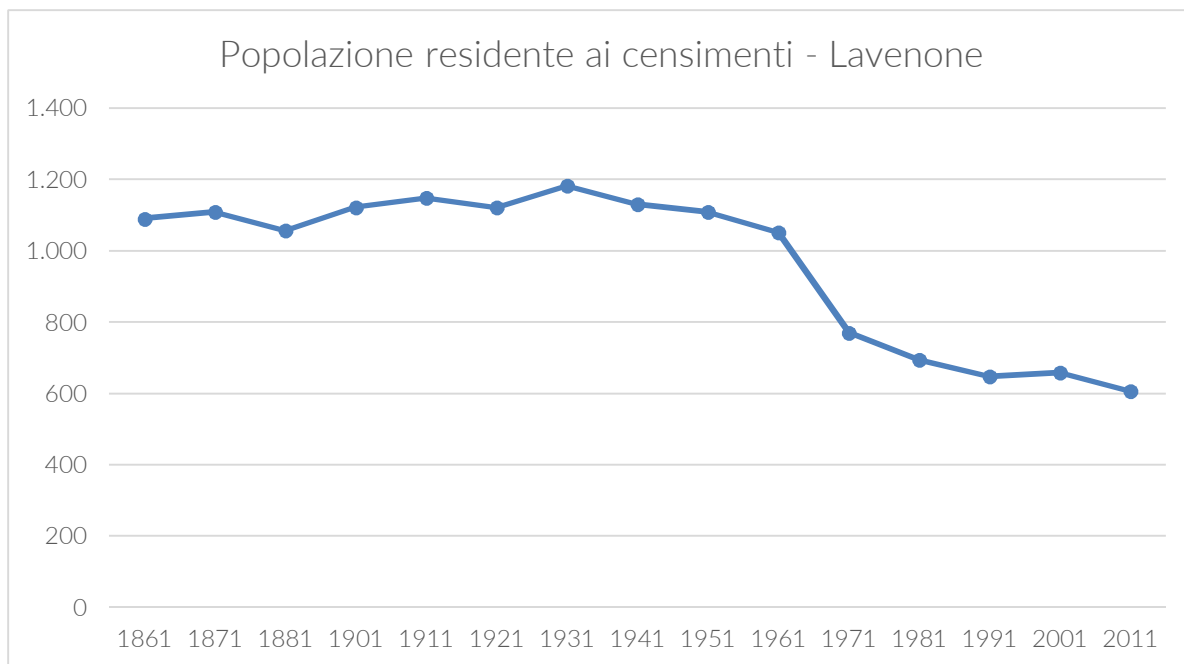




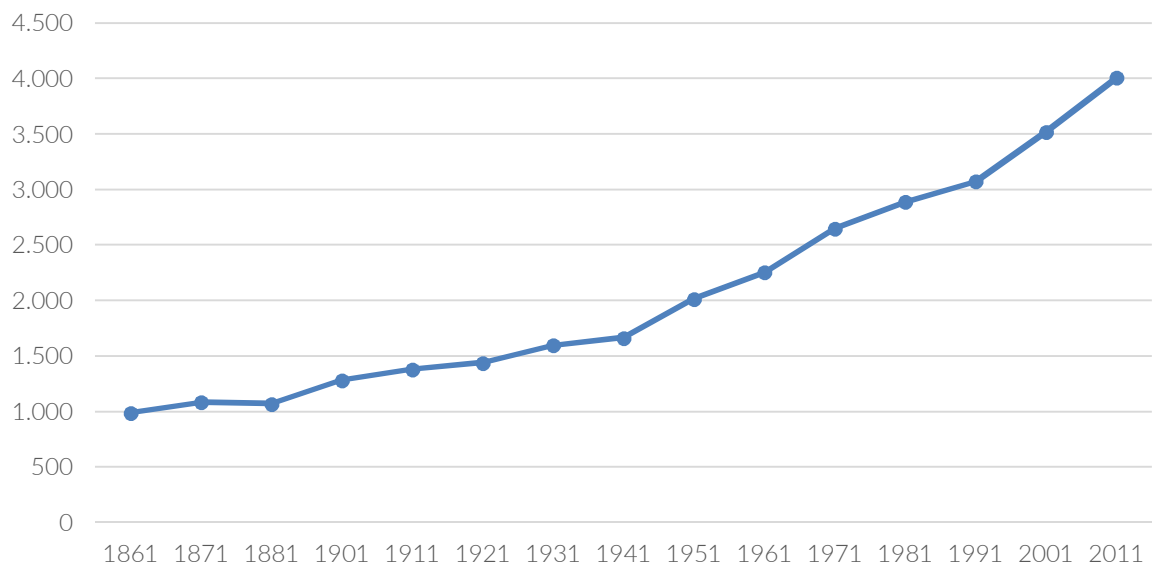




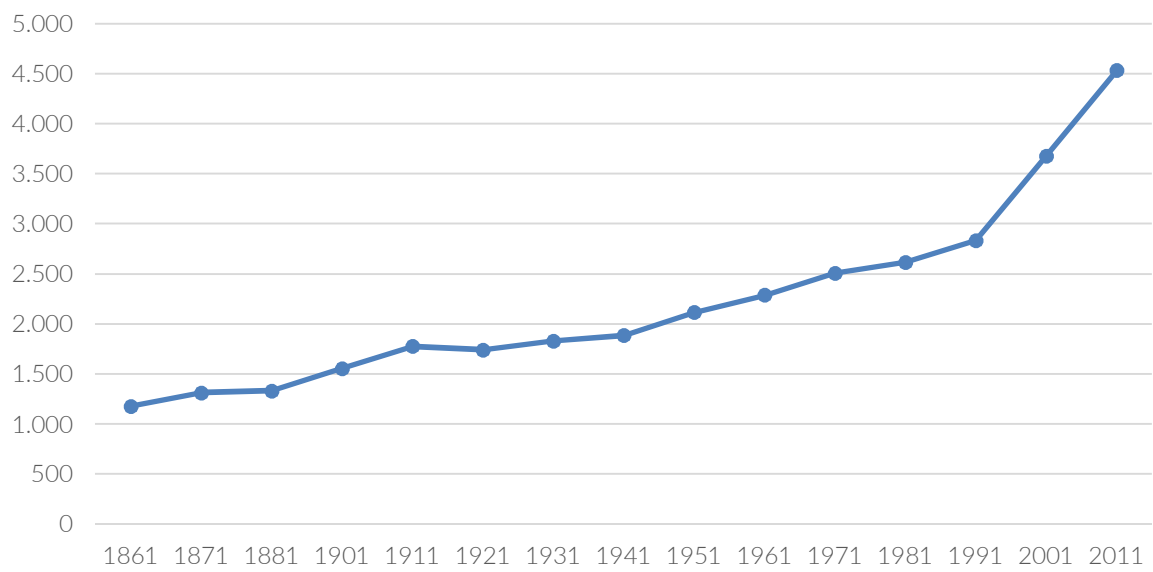


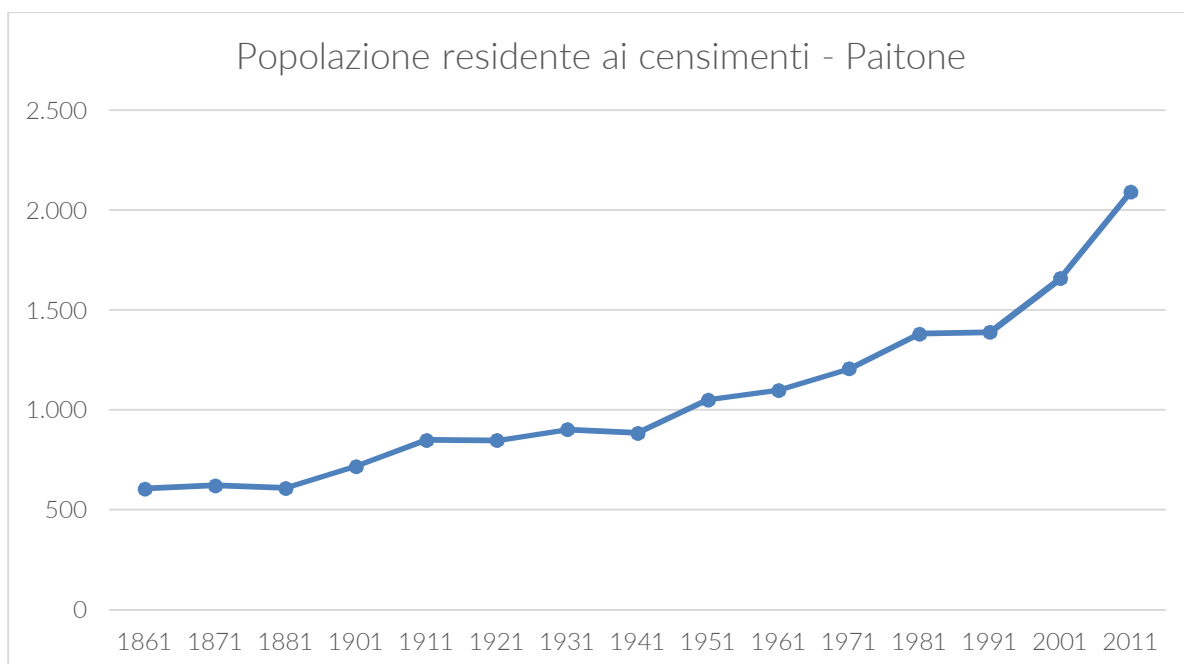
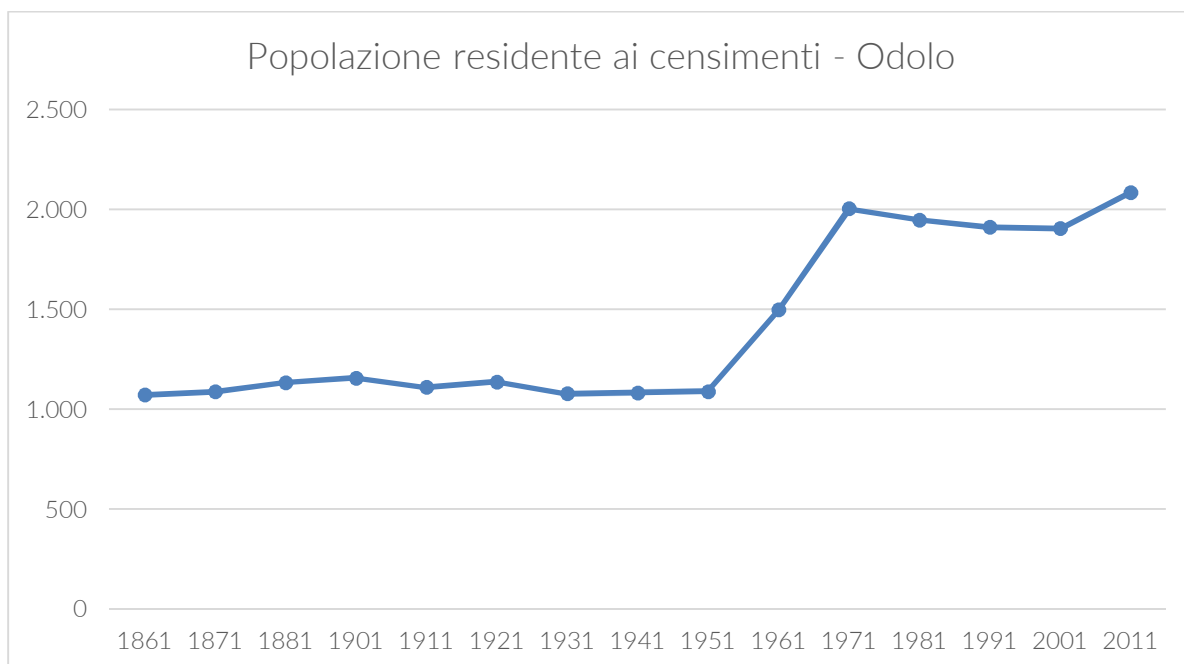


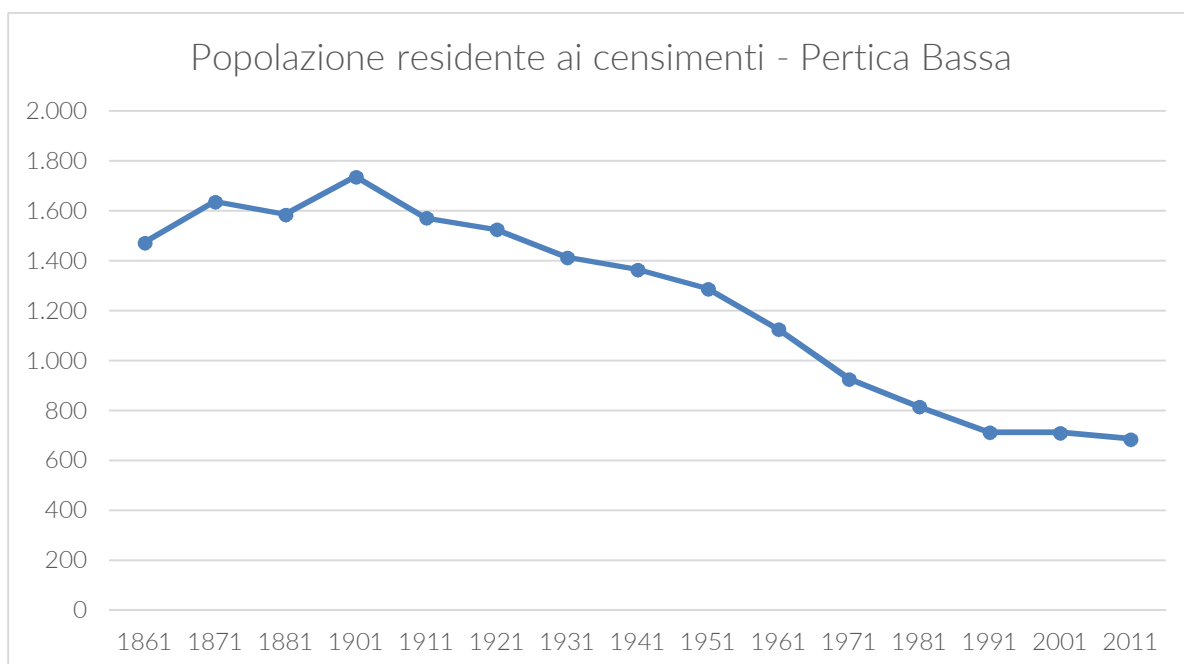
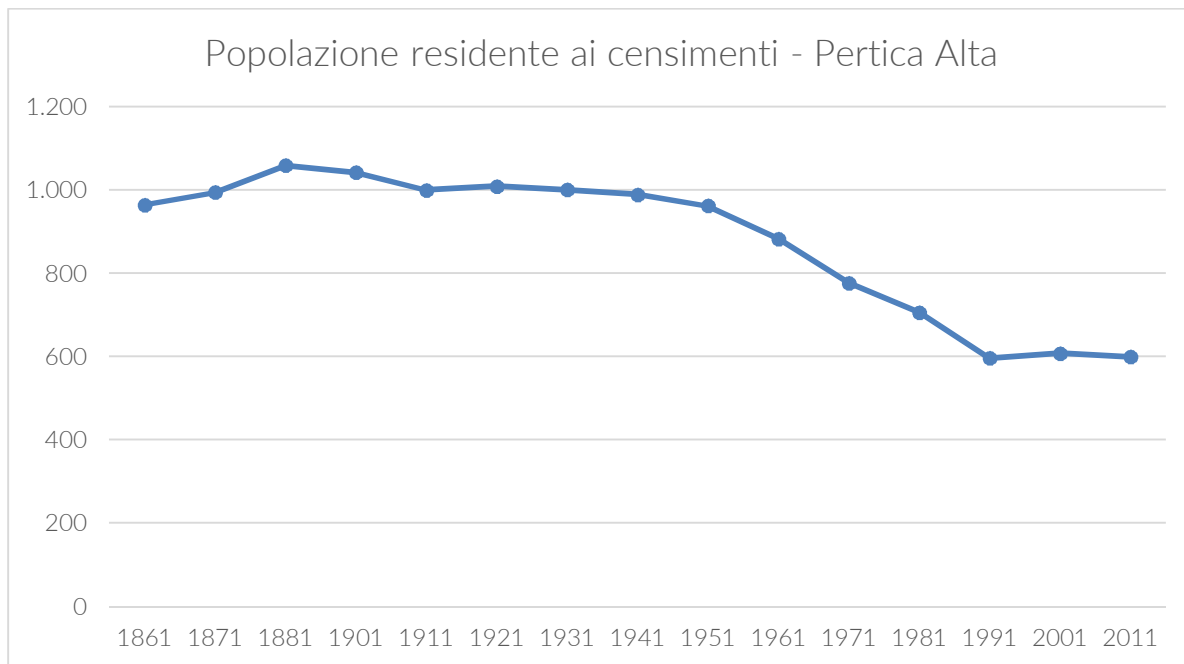
Popolazione residente ai censimenti - Nuvolento

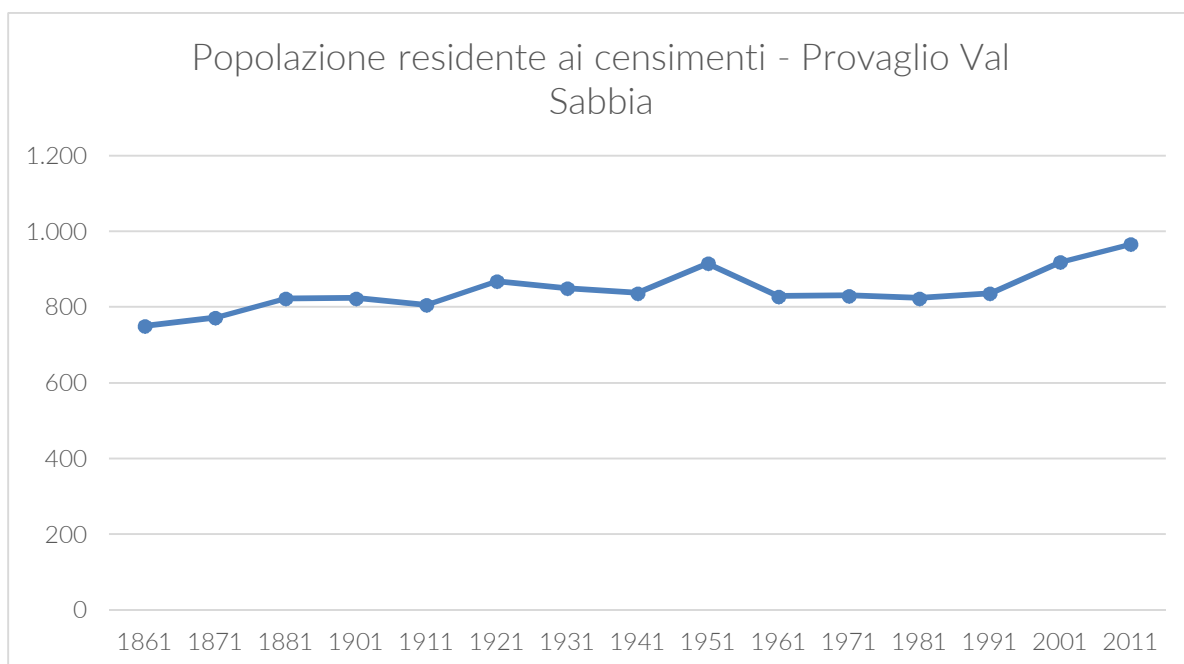
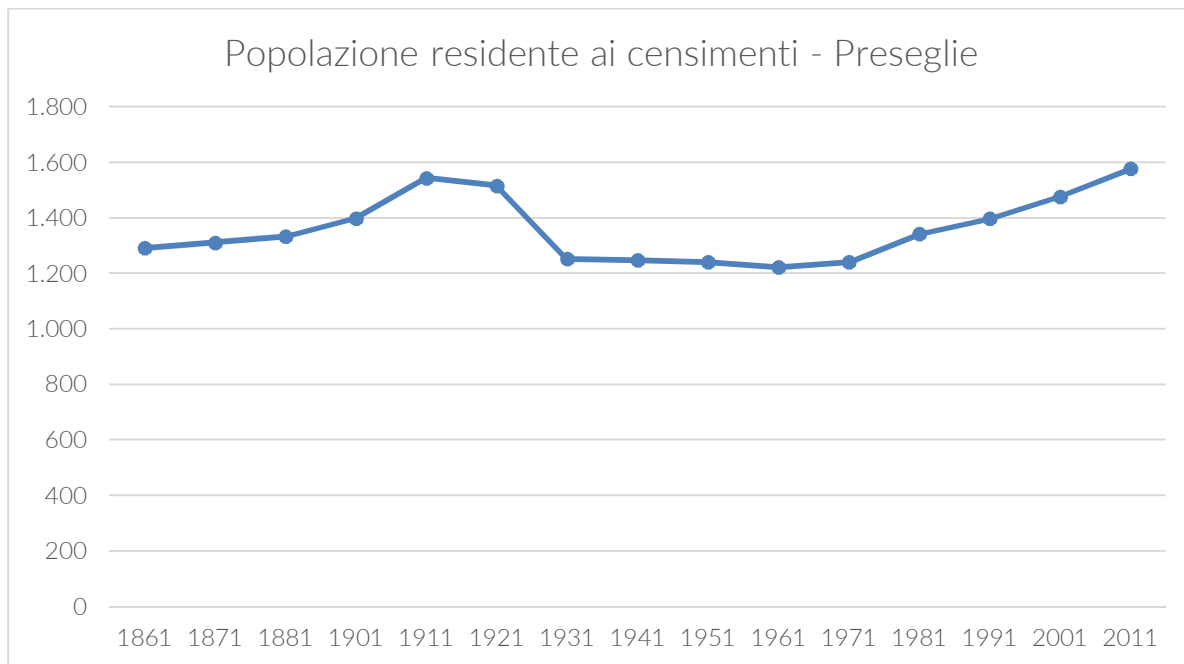


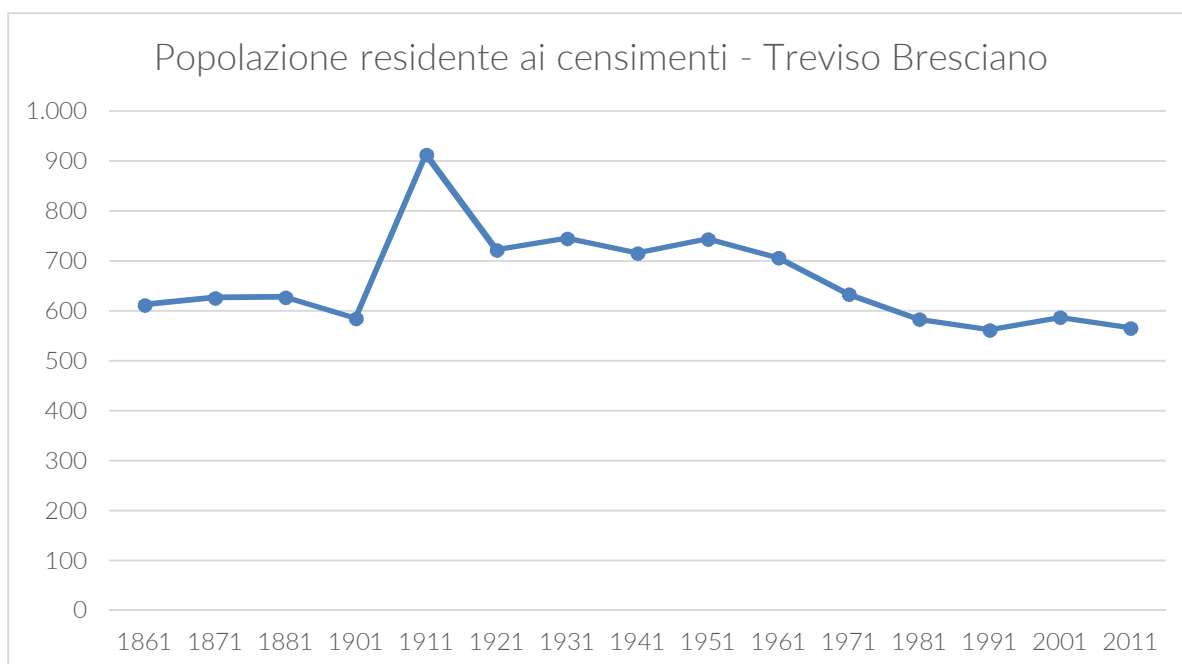
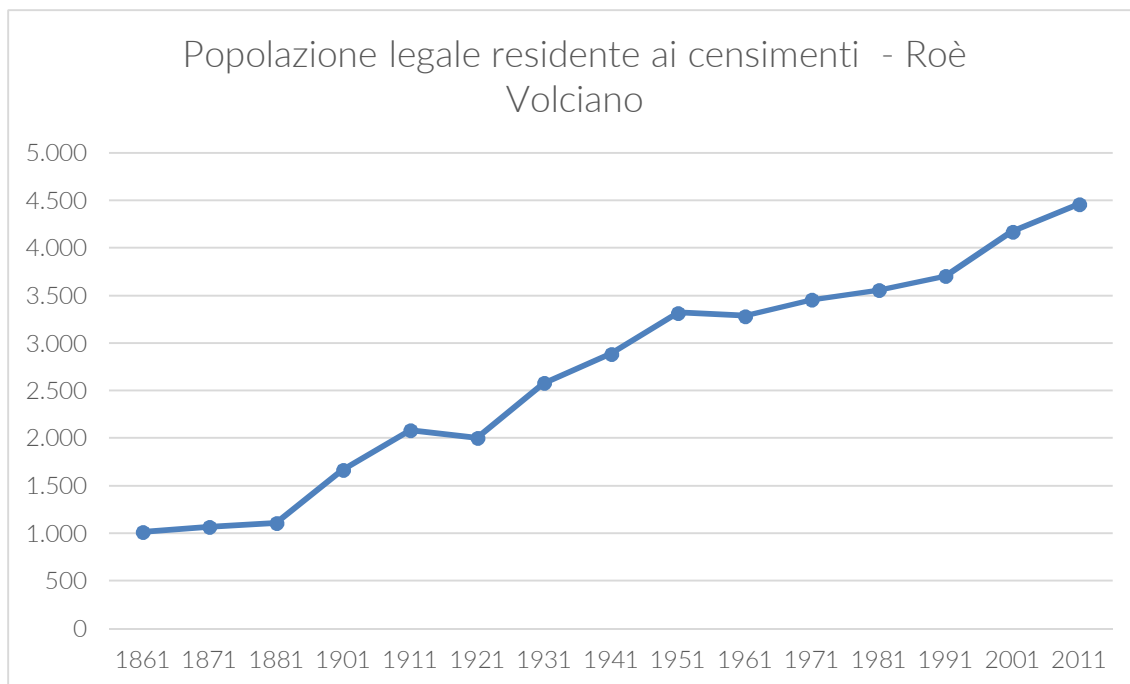
Popolazione residente ai censimenti - Nuvolera



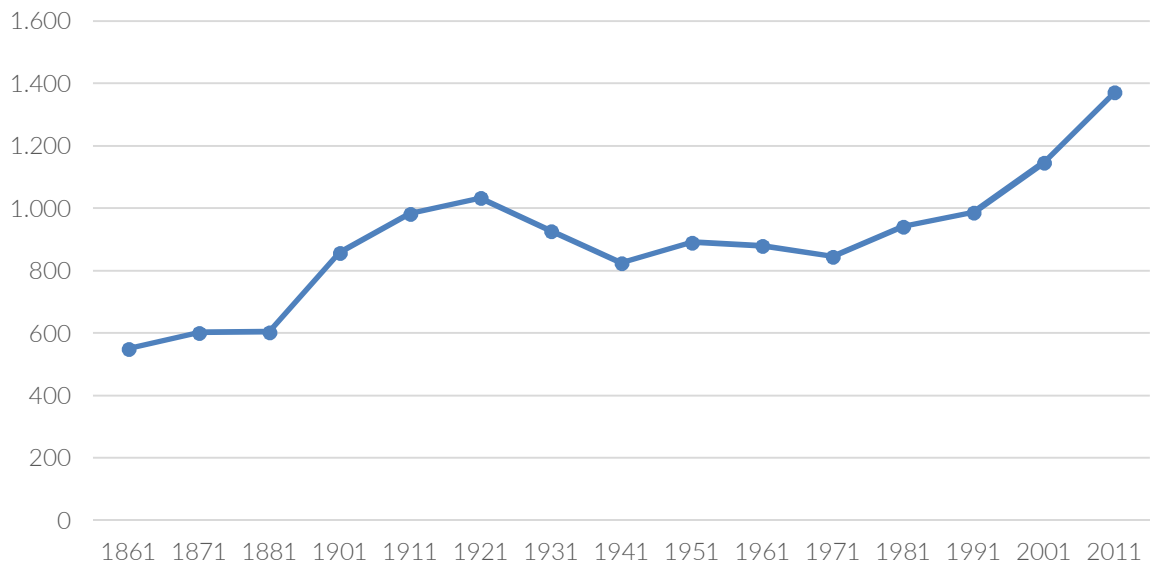




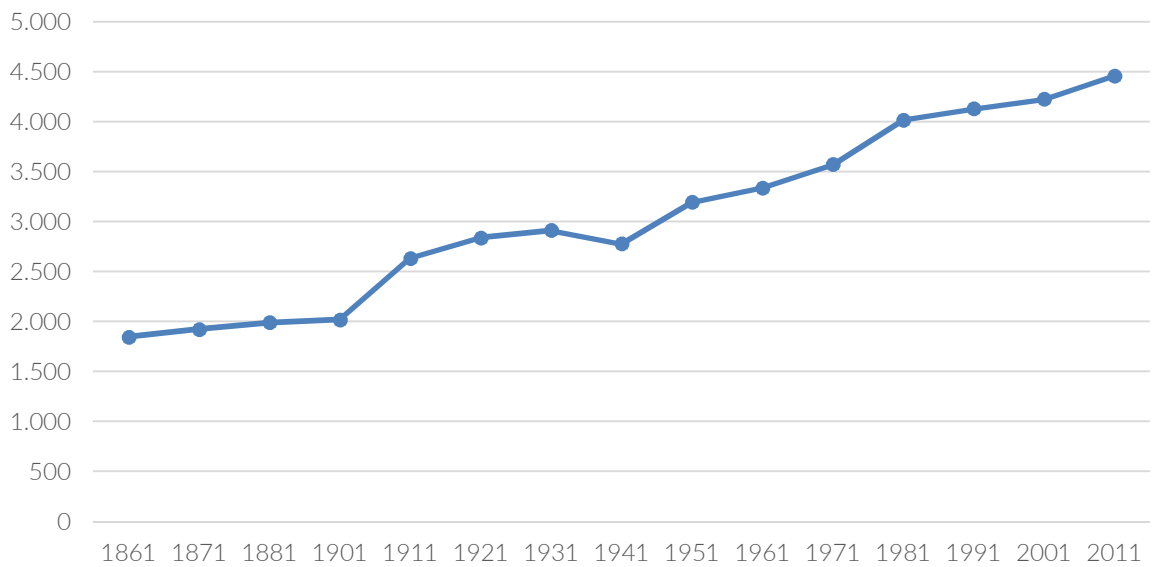


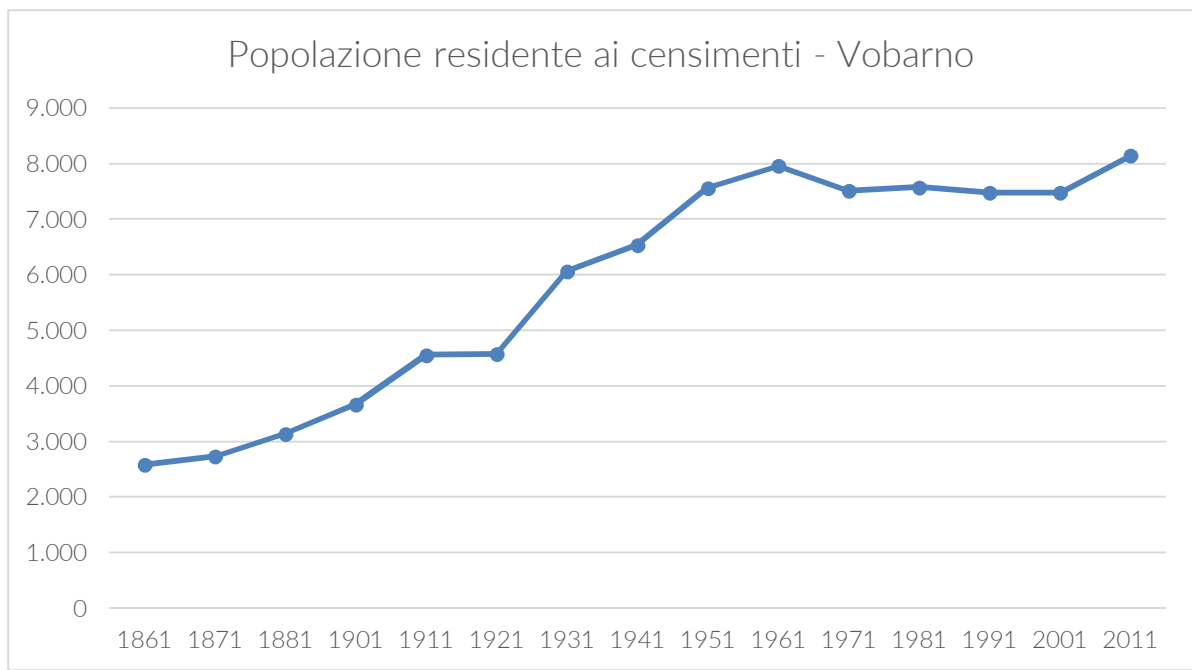


Popolazione residente ai censimenti - Vallio Terme



Popolazione residente ai censimenti - Vestone

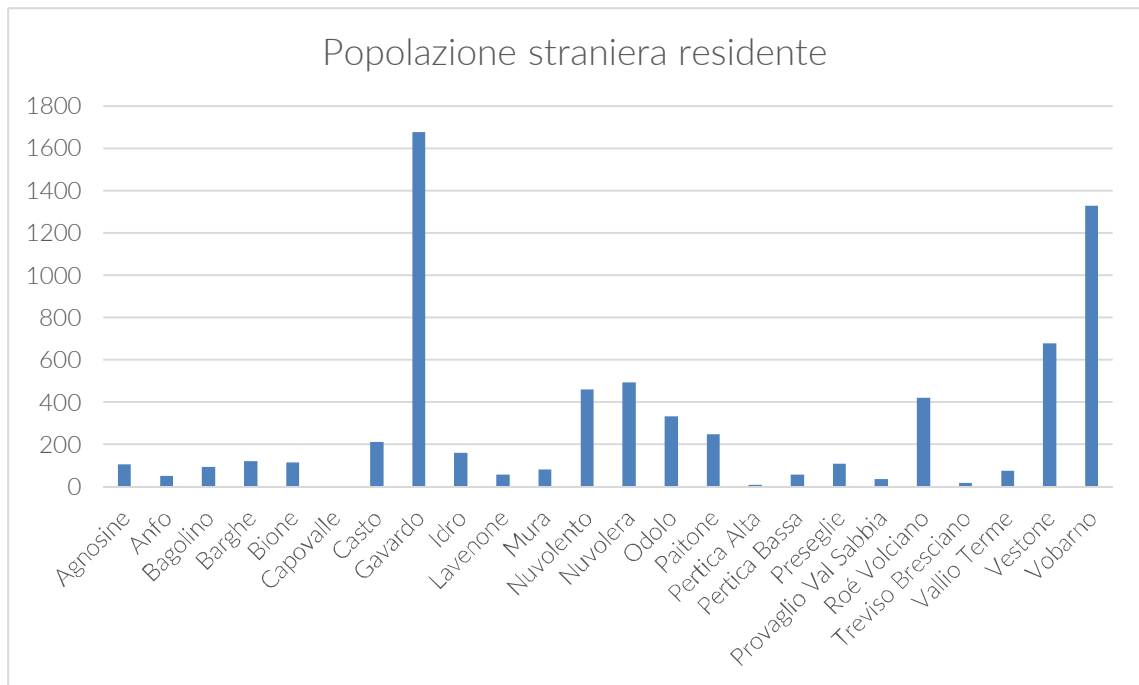


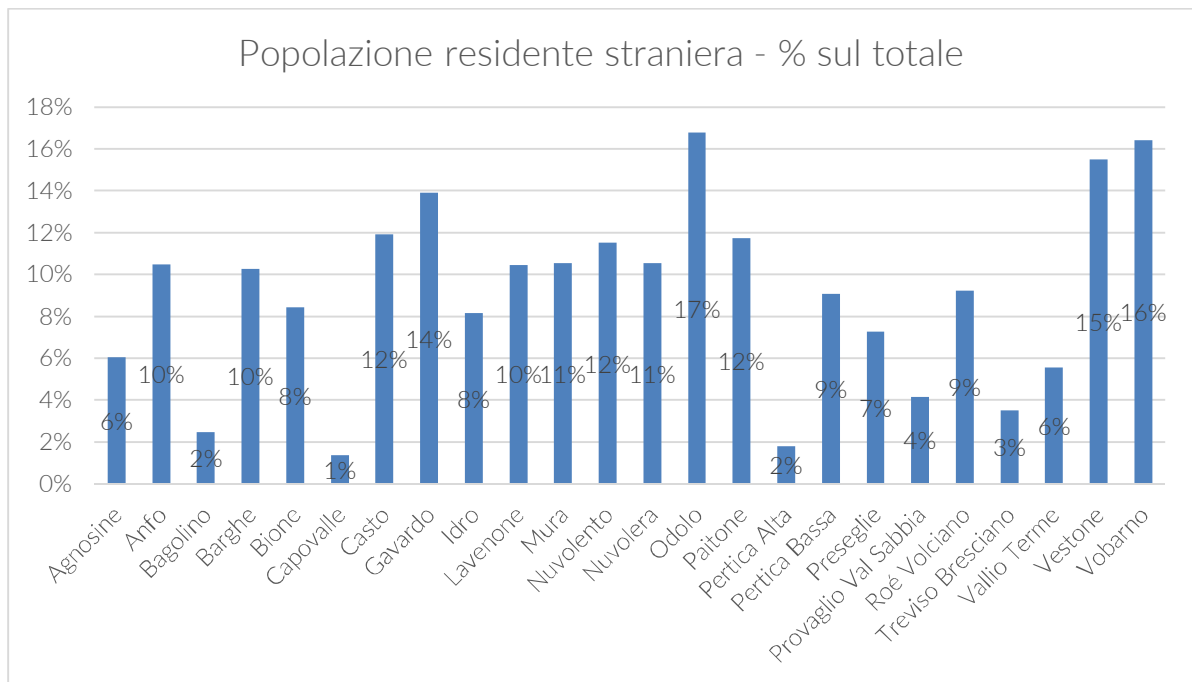


POPOLAZIONE STRANIERA

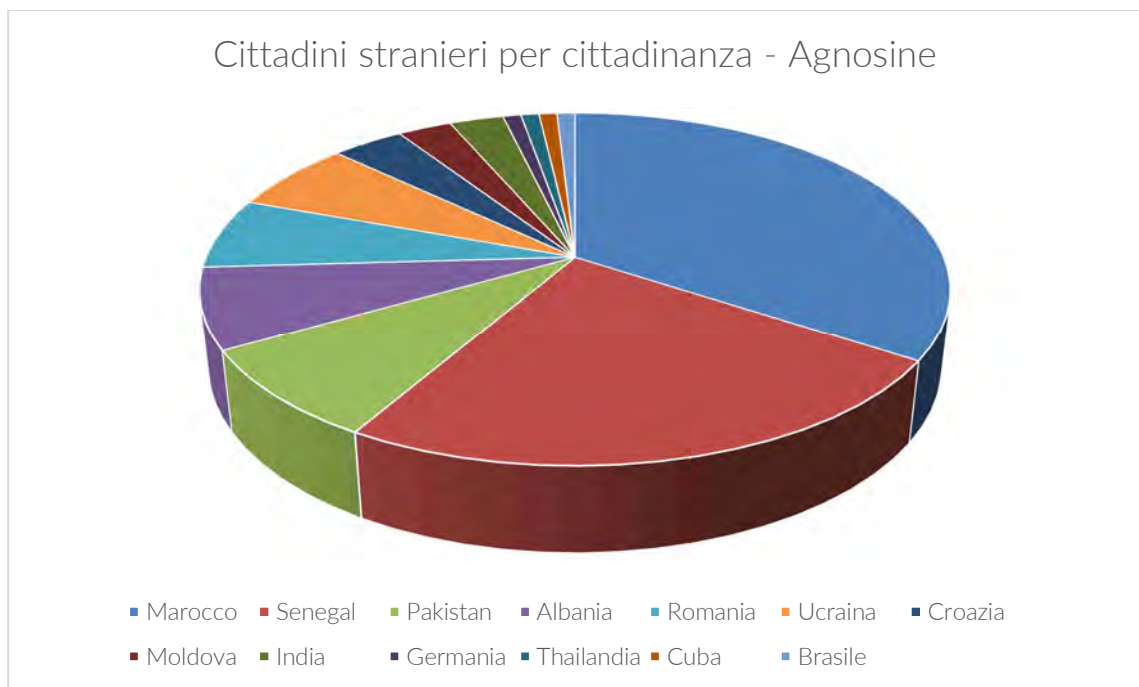
LA POPOLAZIONE STRANIERA RESIDENTE NELLA AGGREGAZIONE

La popolazione straniera residente al 1 gennaio 2016 all'interno dei comuni della Aggregazione rappresenta l'11% della popolazione totale. La presenza di stranieri varia di molto tra i vari comuni.

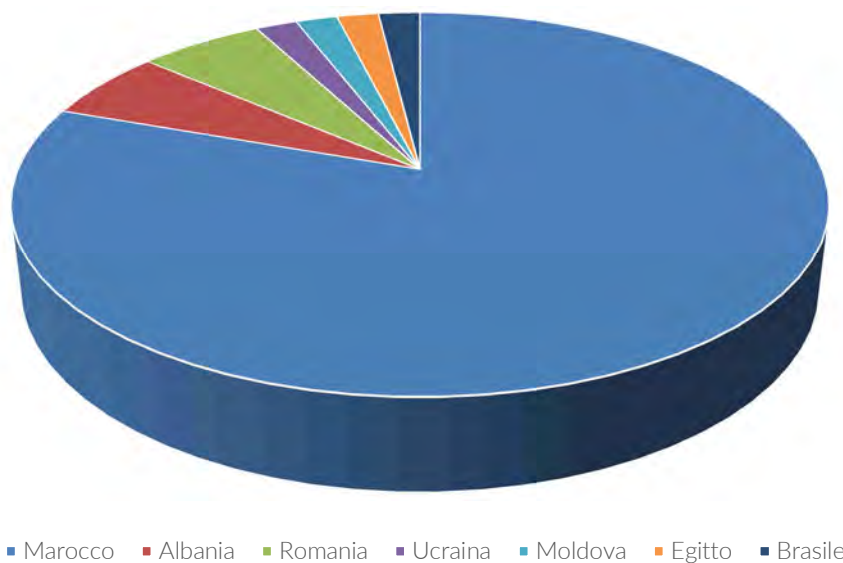




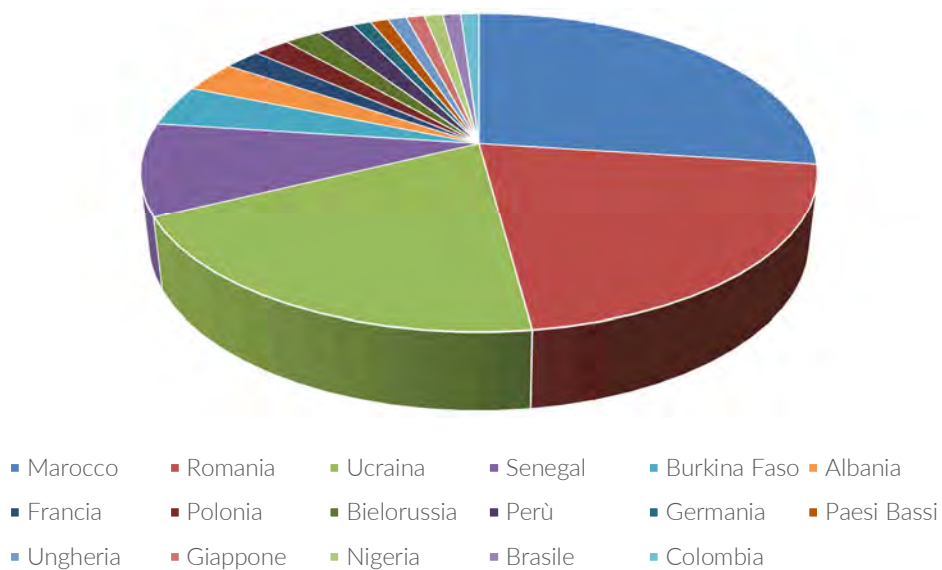
POPOLAZIONE RESIDENTE STRANIERA



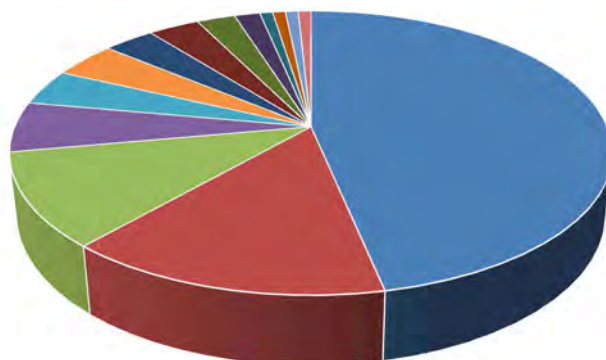
Cittadini stranieri per cittadinanza - Anfo



Cittadini stranieri per cittadinanza - Bagolino

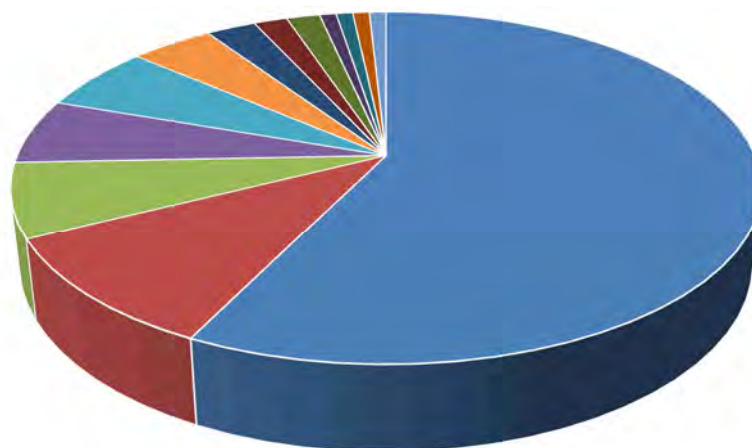


Cittadini stranieri per cittadinanza - Barghe



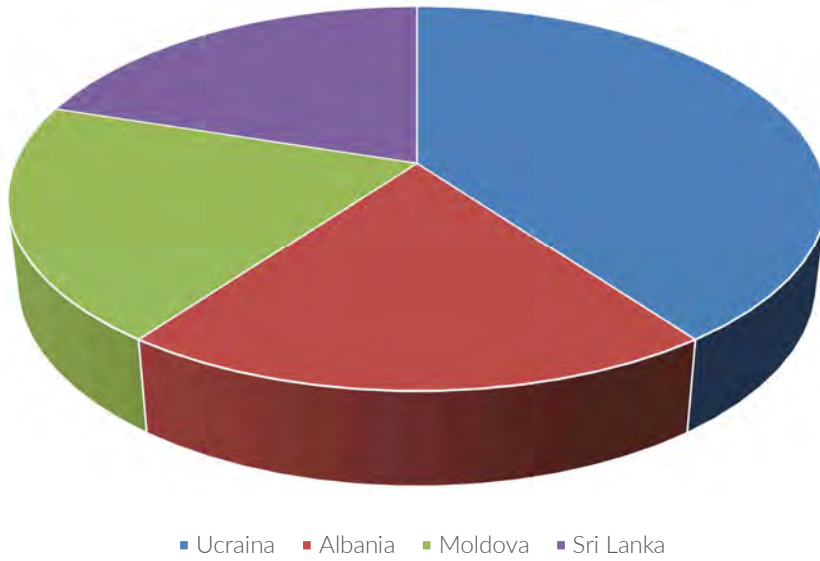
- | | | | |
|--------------|----------------|----------------------|------------------|
| ■ Marocco | ■ Burkina Faso | ■ Senegal | ■ Albania |
| ■ Benin | ■ Egitto | ■ Romania | ■ Costa d'Avorio |
| ■ Portogallo | ■ Ucraina | ■ Russia Federazione | ■ Tunisia |
| ■ Cuba | ■ Brasile | | |

Cittadini stranieri per cittadinanza - Bione

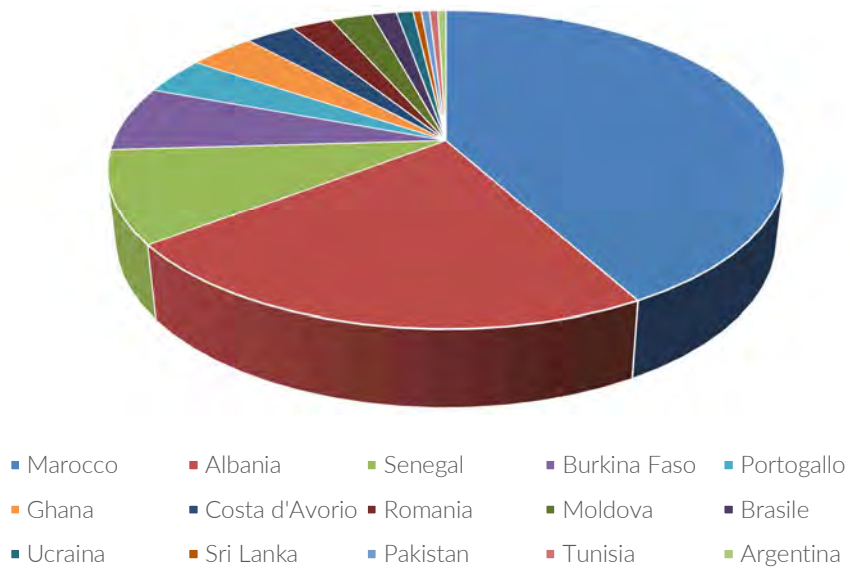


- | | | | | | | |
|------------|-----------|------------|-----------|--------------|------------|-----------|
| ■ Pakistan | ■ Romania | ■ Moldova | ■ Ucraina | ■ Marocco | ■ Tunisia | ■ Francia |
| ■ Spagna | ■ Senegal | ■ Bulgaria | ■ Polonia | ■ Thailandia | ■ Colombia | |

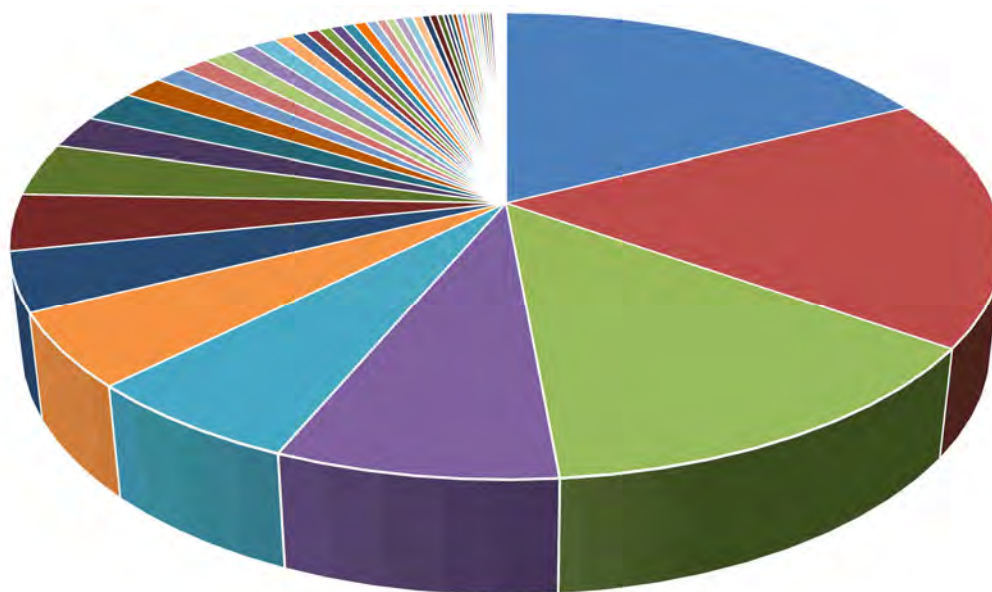
Cittadini stranieri per cittadinanza - Capovalle



Cittadini stranieri per cittadinanza - Casto

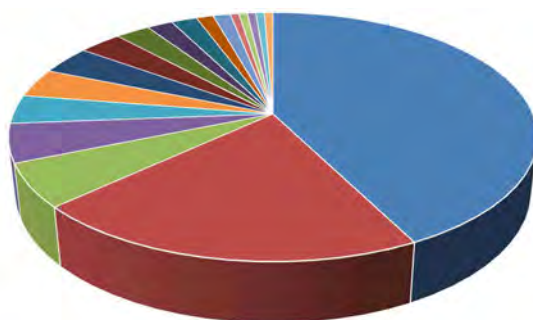


Cittadini stranieri per cittadinanza - Gavardo



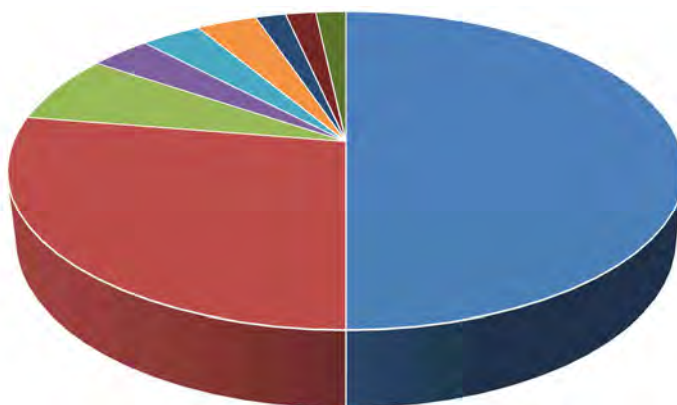
■ Marocco	■ Romania	■ Pakistan	■ Albania
■ Ghana	■ Senegal	■ Costa d'Avorio	■ Burkina Faso
■ Ucraina	■ Cina Rep. Popolare	■ India	■ Serbia
■ Moldova	■ Polonia	■ Tunisia	■ Nigeria
■ Brasile	■ Bulgaria	■ Croazia	■ Bosnia-Erzegovina
■ Portogallo	■ Macedonia	■ Sri Lanka	■ Perù
■ Slovacchia	■ Germania	■ Russia Federazione	■ Algeria
■ Cuba	■ Argentina	■ Bangladesh	■ Rep. Dominicana
■ Filippine	■ Regno Unito	■ Bielorussia	■ Iran
■ Thailandia	■ Egitto	■ Colombia	■ Francia
■ Svizzera	■ Ungheria	■ Liberia	■ Ecuador
■ Uruguay	■ Venezuela	■ Paesi Bassi	■ Lettonia
■ Giappone	■ Indonesia	■ Benin	■ Capo Verde
■ Canada	■ Messico	■ Cile	

Cittadini stranieri per cittadinanza - Idro



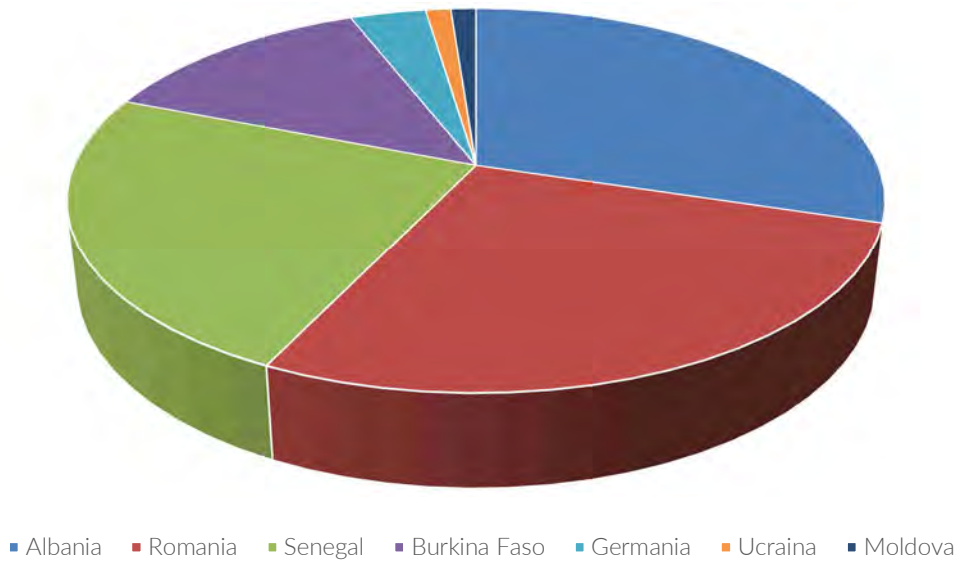
- | | | | |
|--------------|----------------------|-----------|---------------------|
| ■ Marocco | ■ Albania | ■ Ucraina | ■ Romania |
| ■ Moldova | ■ Egitto | ■ Brasile | ■ Paesi Bassi |
| ■ Germania | ■ Cina Rep. Popolare | ■ Perù | ■ Bosnia-Erzegovina |
| ■ Thailandia | ■ Svizzera | ■ Kosovo | ■ Kazakhstan |
| ■ Nigeria | ■ Senegal | | |

Cittadini stranieri per cittadinanza - Lavenone

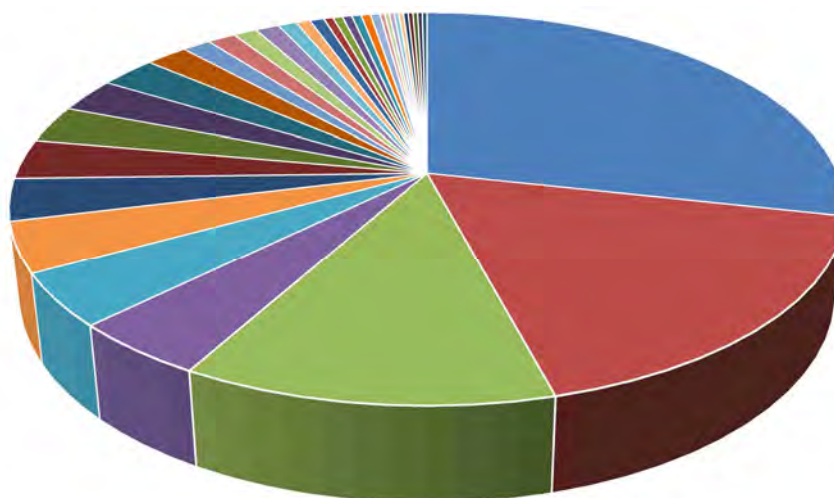


- | | | |
|----------------------|----------------|------------|
| ■ Albania | ■ Marocco | ■ Romania |
| ■ Ucraina | ■ Burkina Faso | ■ Colombia |
| ■ Russia Federazione | ■ Lituania | ■ Brasile |

Cittadini stranieri per cittadinanza - Mura

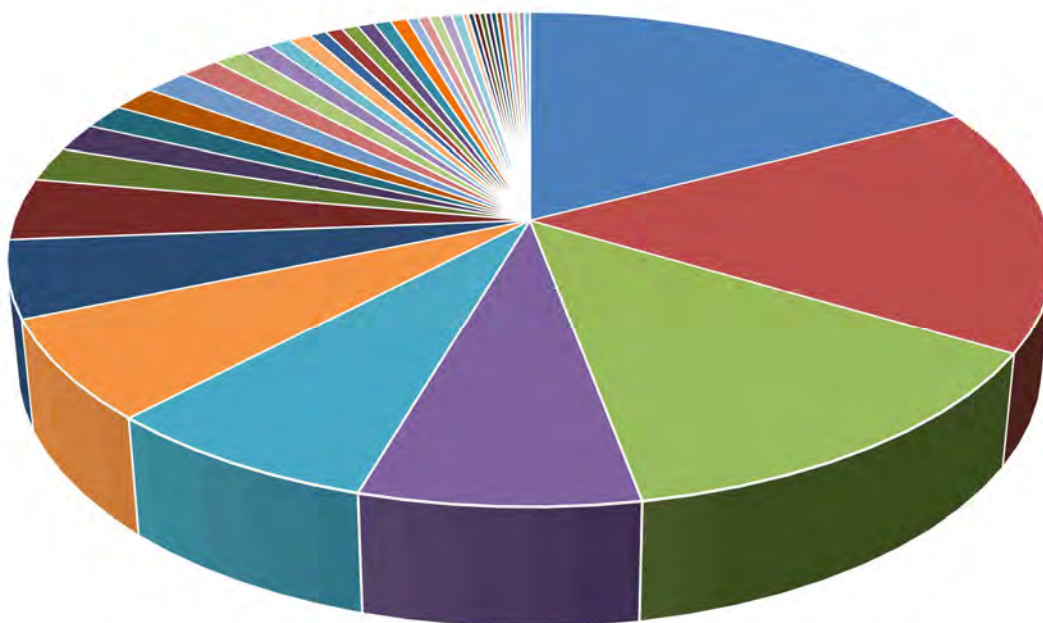


Cittadini stranieri per cittadinanza - Nuvoletto



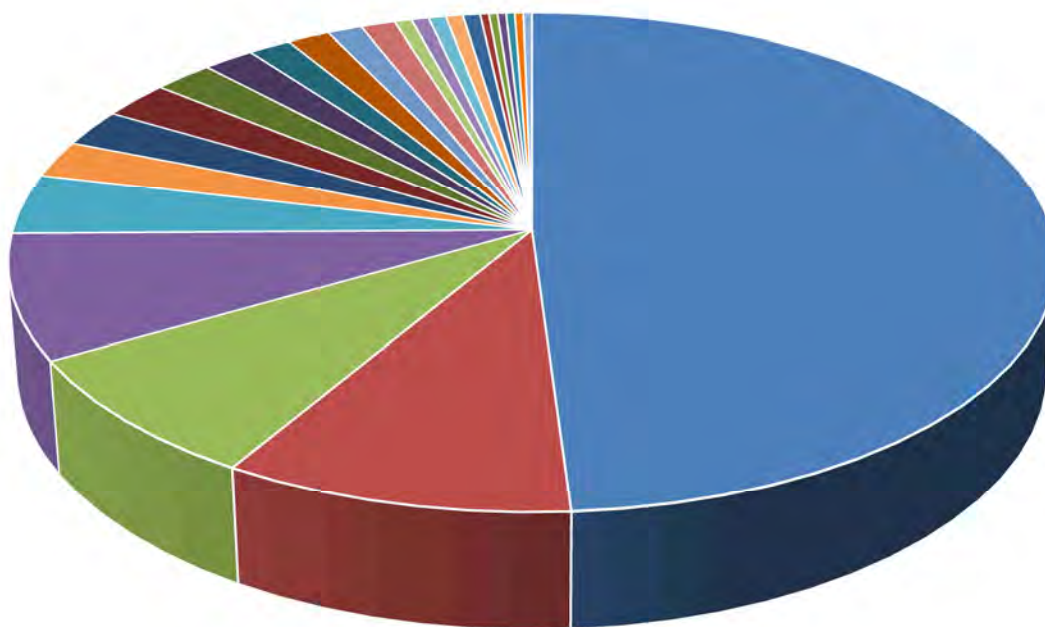
- | | | | |
|----------------------|--------------|-------------------|---------------------|
| ■ Albania | ■ Romania | ■ Marocco | ■ Ucraina |
| ■ Senegal | ■ Ghana | ■ Nigeria | ■ India |
| ■ Costa d'Avorio | ■ Moldova | ■ Pakistan | ■ Bosnia-Erzegovina |
| ■ Russia Federazione | ■ Brasile | ■ Algeria | ■ Burkina Faso |
| ■ Togo | ■ Bulgaria | ■ Rep. Dominicana | ■ Polonia |
| ■ Spagna | ■ Croazia | ■ Tunisia | ■ El Salvador |
| ■ Colombia | ■ Austria | ■ Regno Unito | ■ Kosovo |
| ■ Giappone | ■ Thailandia | ■ Camerun | ■ Egitto |
| ■ Etiopia | ■ Cuba | ■ Messico | |

Cittadini stranieri per cittadinanza - Nuvolera



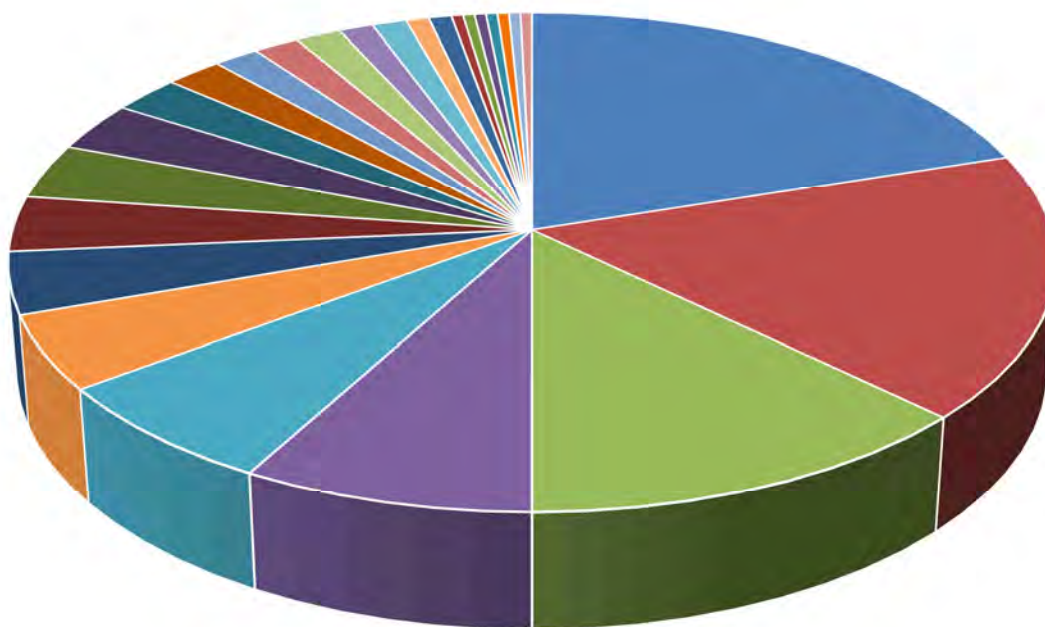
■ Marocco	■ Romania	■ Albania	■ India
■ Ghana	■ Egitto	■ Pakistan	■ Ucraina
■ Senegal	■ Moldova	■ Bosnia-Erzegovina	■ Algeria
■ Tunisia	■ Cina Rep. Popolare	■ Nigeria	■ Polonia
■ Croazia	■ Costa d'Avorio	■ Bulgaria	■ Grecia
■ Paesi Bassi	■ Filippine	■ Camerun	■ Colombia
■ Estonia	■ Etiopia	■ Rep. Dominicana	■ Argentina
■ Brasile	■ Francia	■ Germania	■ Regno Unito
■ Spagna	■ Ungheria	■ Russia Federazione	■ Macedonia
■ Thailandia	■ Burkina Faso	■ Eritrea	■ Cuba
■ Stati Uniti			

Cittadini stranieri per cittadinanza - Odolo



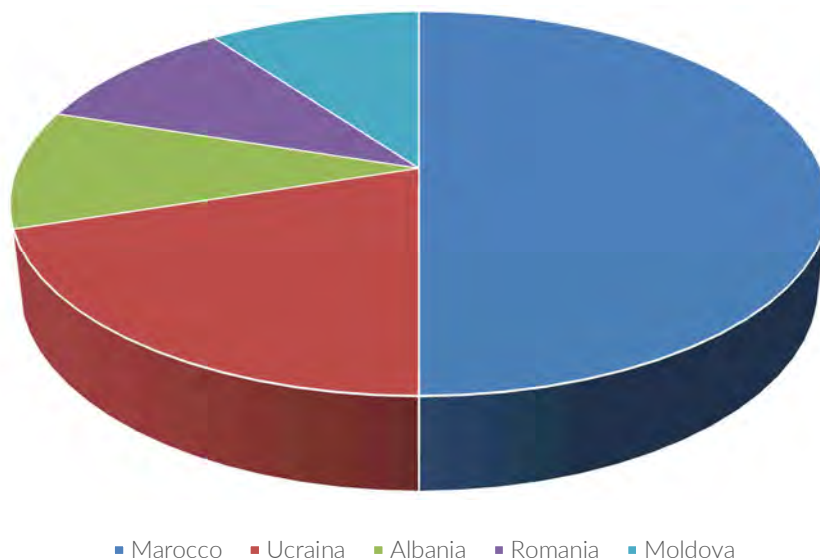
- | | | | |
|---------------------|-------------|----------------|-------------------|
| ■ Marocco | ■ Romania | ■ Pakistan | ■ Senegal |
| ■ Albania | ■ Ucraina | ■ Burkina Faso | ■ Sud Sudan |
| ■ Tunisia | ■ Algeria | ■ Polonia | ■ Croazia |
| ■ India | ■ Cuba | ■ Moldova | ■ Sri Lanka |
| ■ Egitto | ■ Nigeria | ■ Brasile | ■ Francia |
| ■ Bosnia-Erzegovina | ■ Filippine | ■ Thailandia | ■ Rep. Dominicana |
| ■ Colombia | | | |

Cittadini stranieri per cittadinanza - Paitone

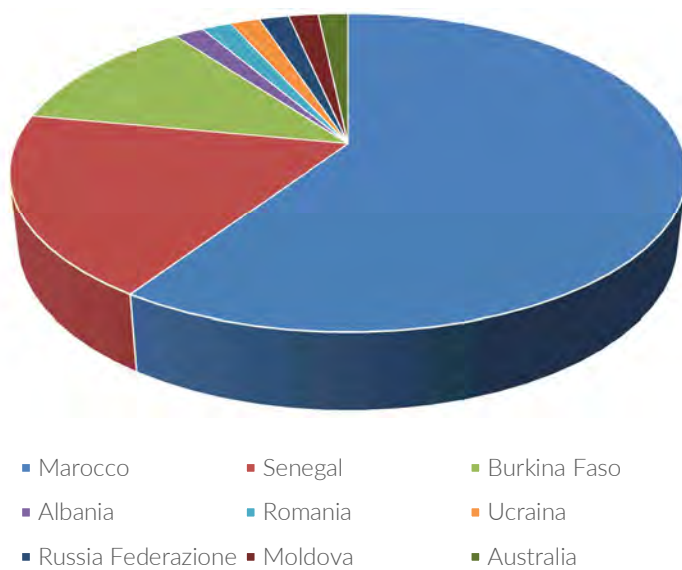


■ Romania	■ Albania	■ Marocco	■ Pakistan
■ Ghana	■ Tunisia	■ Polonia	■ India
■ Senegal	■ Burkina Faso	■ Nigeria	■ Brasile
■ Ucraina	■ Algeria	■ Costa d'Avorio	■ Moldova
■ Bangladesh	■ Cuba	■ Ecuador	■ Spagna
■ Croazia	■ Slovacchia	■ Cina Rep. Popolare	■ Camerun
■ Liberia	■ Dominica		

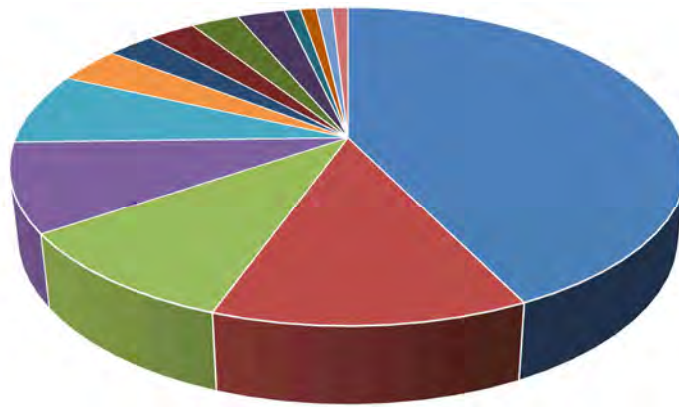
Cittadini stranieri per cittadinanza - Pertica Alta



Cittadini stranieri per cittadinanza - Pertica Bassa

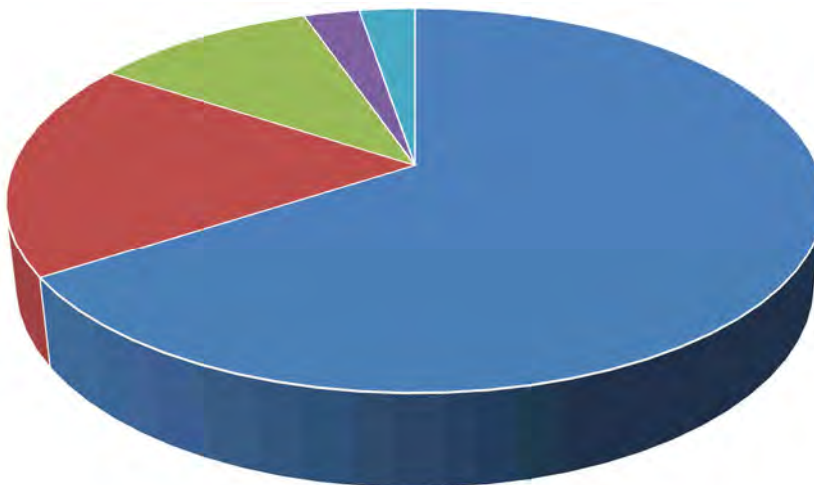


Cittadini stranieri per cittadinanza - Preseglie



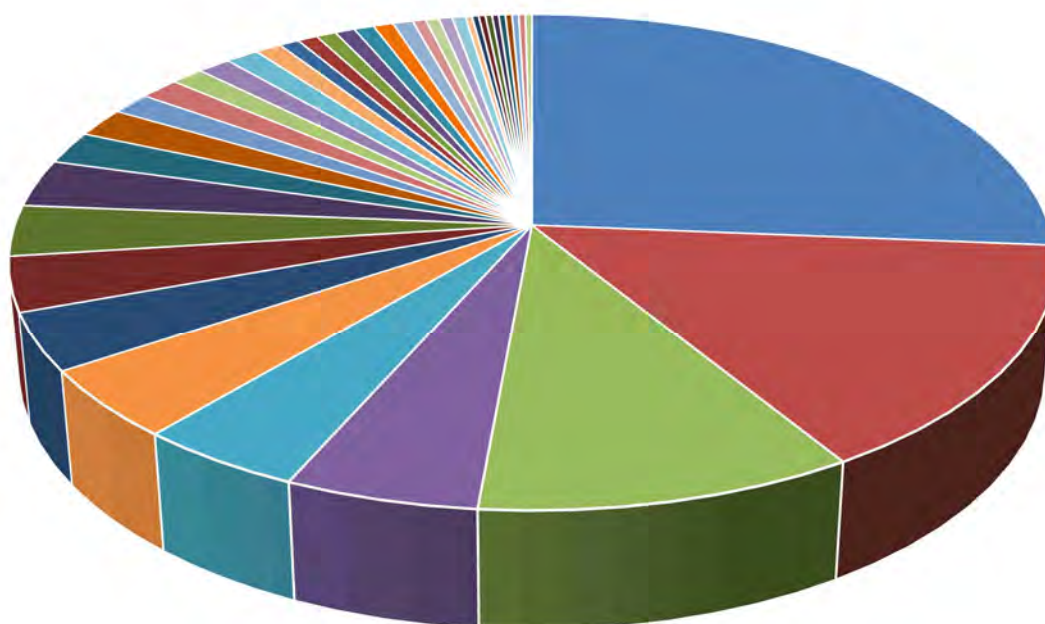
- Marocco
- Pakistan
- Burkina Faso
- Ucraina
- Senegal
- Albania
- Polonia
- Romania
- Moldova
- Kosovo
- Ungheria
- Algeria
- Costa d'Avorio
- Benin

Cittadini stranieri per cittadinanza - Provaglio ValSabbia



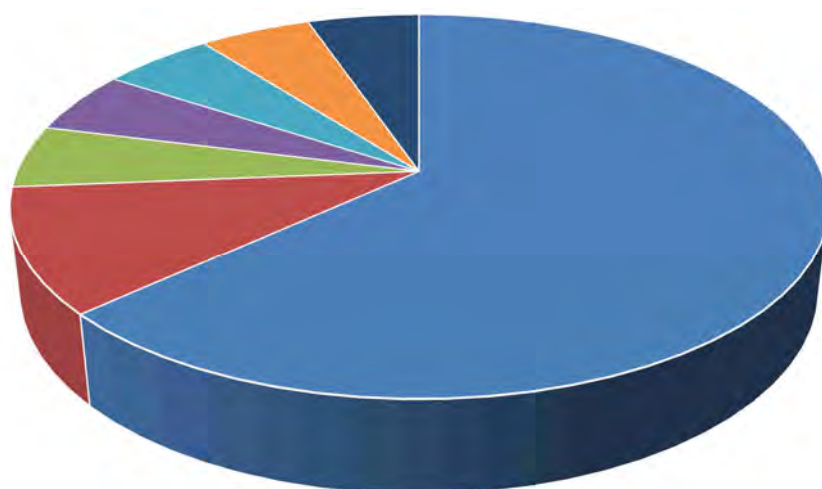
- Marocco
- Romania
- Bulgaria
- Paesi Bassi
- Polonia

Cittadini stranieri per cittadinanza - Roè Volciano



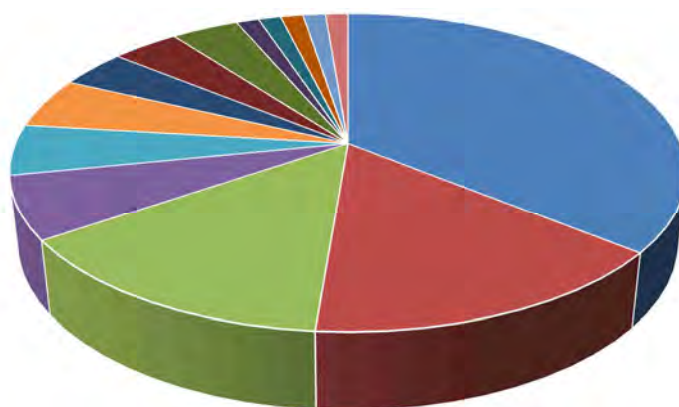
■ Marocco	■ Romania	■ Albania	■ Senegal
■ Ucraina	■ Burkina Faso	■ India	■ Costa d'Avorio
■ Tunisia	■ Moldova	■ Pakistan	■ Egitto
■ Polonia	■ Algeria	■ Germania	■ Sri Lanka
■ Brasile	■ Cina Rep. Popolare	■ Regno Unito	■ Bosnia-Erzegovina
■ Thailandia	■ Burundi	■ Niger	■ Nigeria
■ Cuba	■ Irlanda	■ Russia Federazione	■ Macedonia
■ Colombia	■ Belgio	■ Bulgaria	■ Francia
■ Svizzera	■ Bielorussia	■ Rep. Ceca	■ Serbia
■ Bangladesh	■ Congo	■ Ecuador	

Cittadini stranieri per cittadinanza - Treviso Bresciano



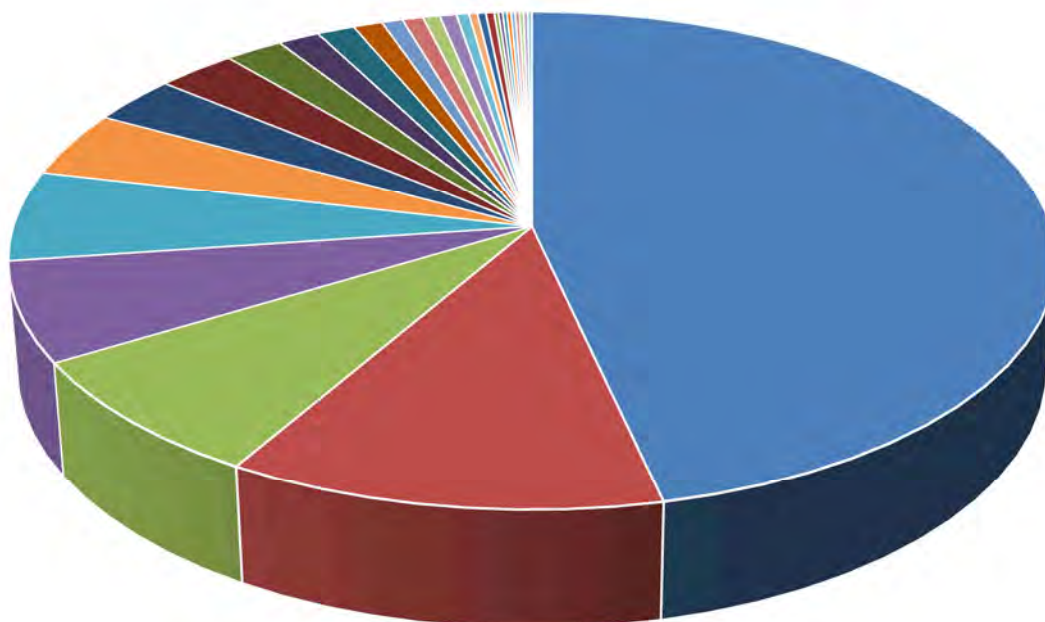
■ India ■ Romania ■ Albania ■ Austria ■ Algeria ■ Marocco ■ Uganda

Cittadini stranieri per cittadinanza - Vallio Terme



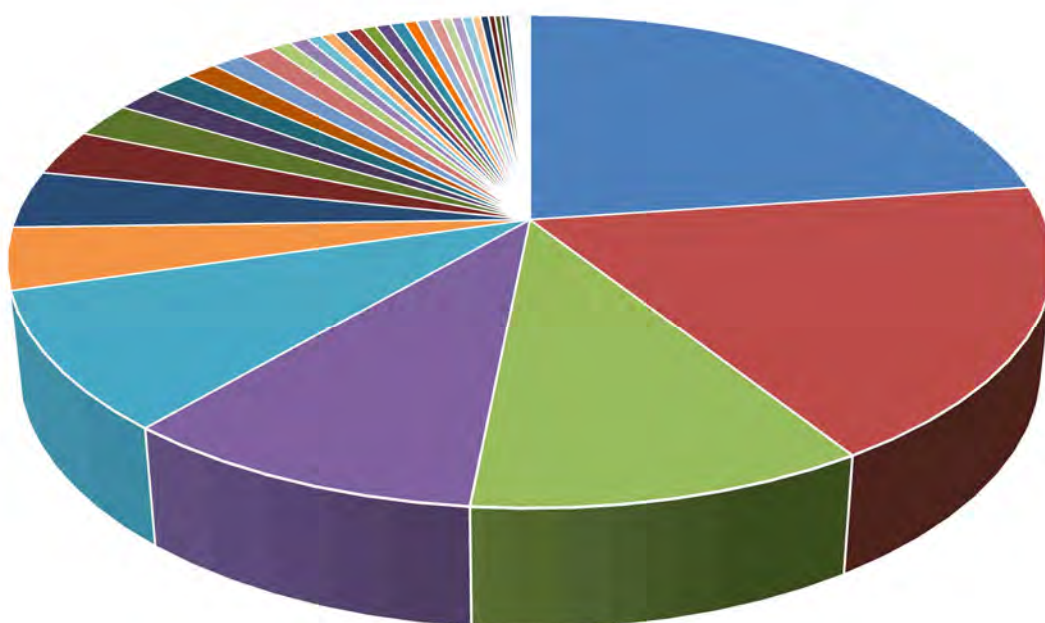
■ Moldova ■ Romania ■ Ghana ■ India ■ Costa d'Avorio
 ■ Marocco ■ Albania ■ Paesi Bassi ■ Ucraina ■ Germania
 ■ Polonia ■ Ungheria ■ Slovacchia ■ Cuba

Cittadini stranieri per cittadinanza - Vestone



■ Marocco	■ Albania	■ Senegal	■ Romania
■ Burkina Faso	■ Pakistan	■ Brasile	■ Egitto
■ Ucraina	■ Moldova	■ India	■ Cina Rep. Popolare
■ Polonia	■ Perù	■ Portogallo	■ Bosnia-Erzegovina
■ Tunisia	■ Germania	■ Russia Federazione	■ El Salvador
■ Danimarca	■ Nepal	■ Thailandia	■ Costa d'Avorio
■ Nigeria	■ Rep. Dominicana	■ Argentina	■ Cile
■ Colombia			

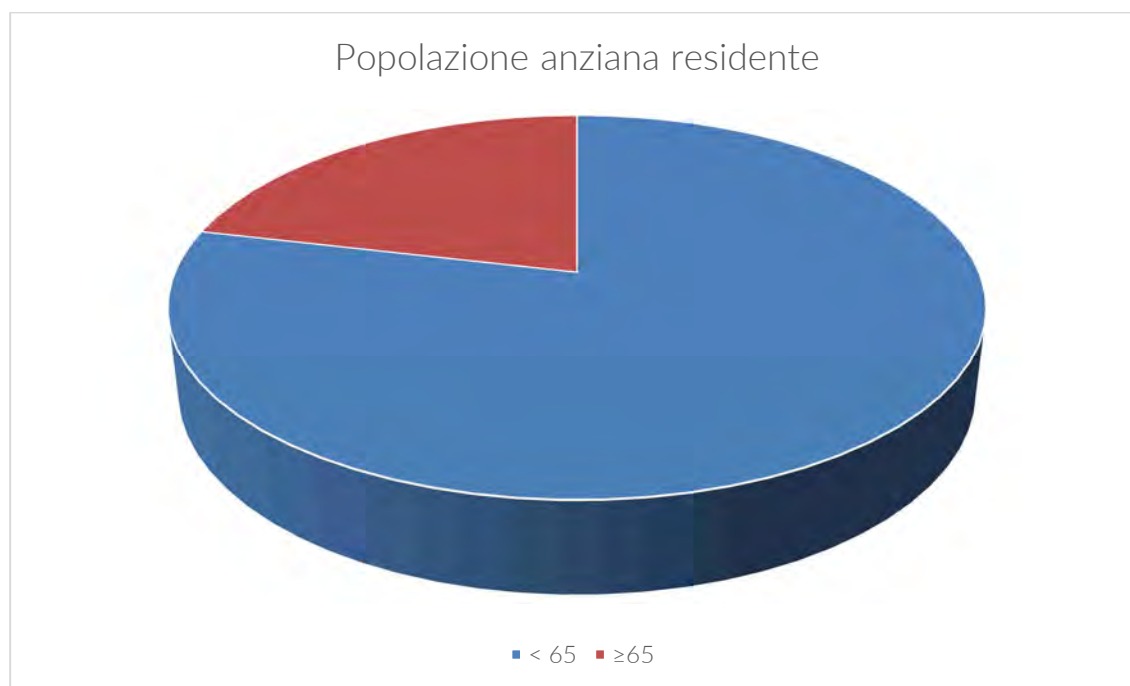
Cittadini stranieri per cittadinanza - Vobarno



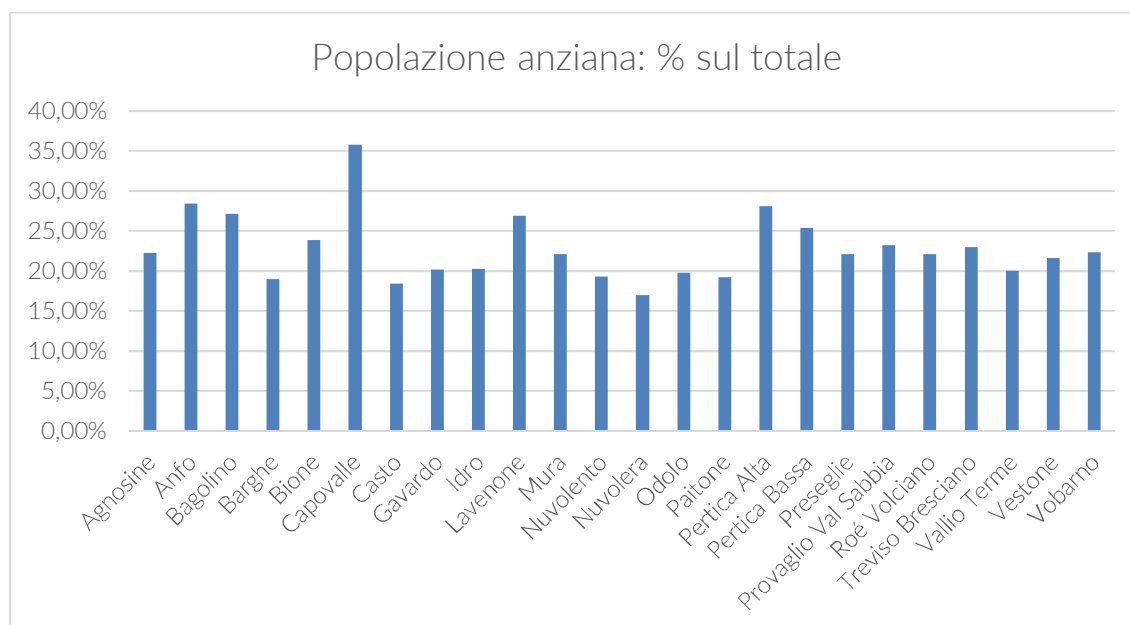
■ Marocco	■ Burkina Faso	■ Senegal	■ Albania
■ Romania	■ Pakistan	■ Ucraina	■ India
■ Costa d'Avorio	■ Polonia	■ Bosnia-Erzegovina	■ Moldova
■ Egitto	■ Tunisia	■ Croazia	■ Nigeria
■ Portogallo	■ Serbia	■ Sri Lanka	■ Cina Rep. Popolare
■ Mali	■ Brasile	■ Colombia	■ Filippine
■ Thailandia	■ Argentina	■ Germania	■ Montenegro
■ Algeria	■ Regno Unito	■ Macedonia	■ Camerun
■ Perù	■ Paesi Bassi	■ Kosovo	■ Belgio
■ Bulgaria	■ Svizzera	■ Ungheria	■ Lituania
■ Slovacchia	■ Siria	■ Ghana	■ Libia
■ Paraguay			

POPOLAZIONE ANZIANA

All'interno della aggregazione il 21% della popolazione residente totale è rappresentato da anziani come si vede nel grafico a torta che segue.



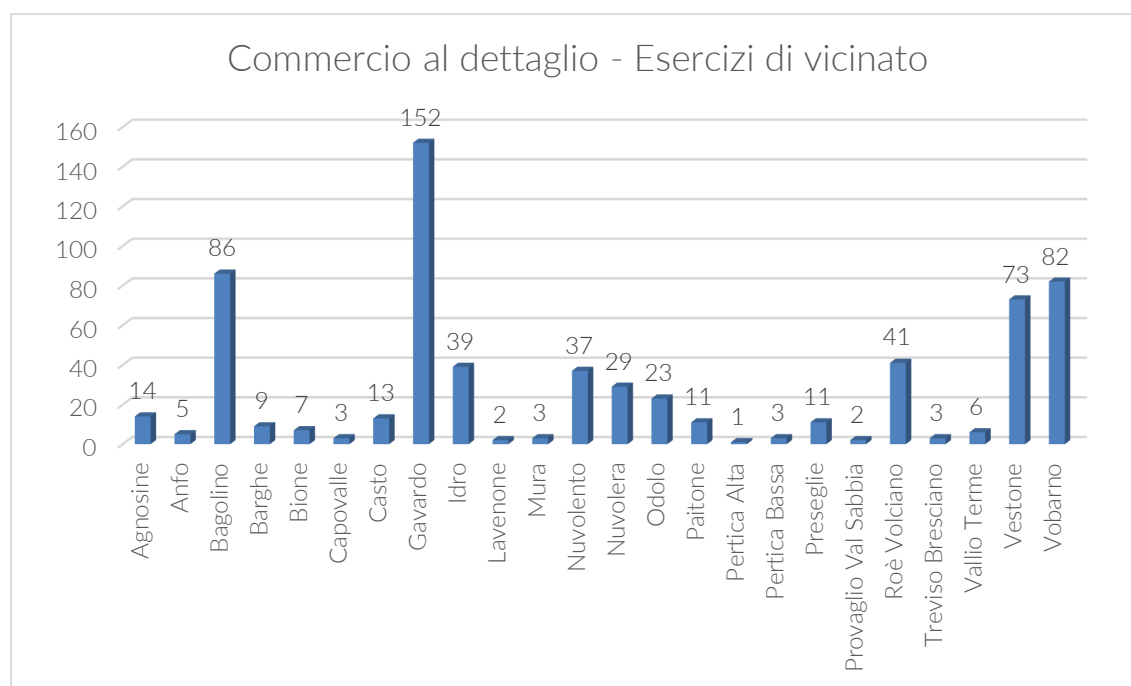
I comuni con una più elevata presenza di persone anziane sono il Comune di Capovalle con il 35% ed i Comuni di Bagolino e Pertica Alta con il 28% sul totale della popolazione.



COMMERCIO

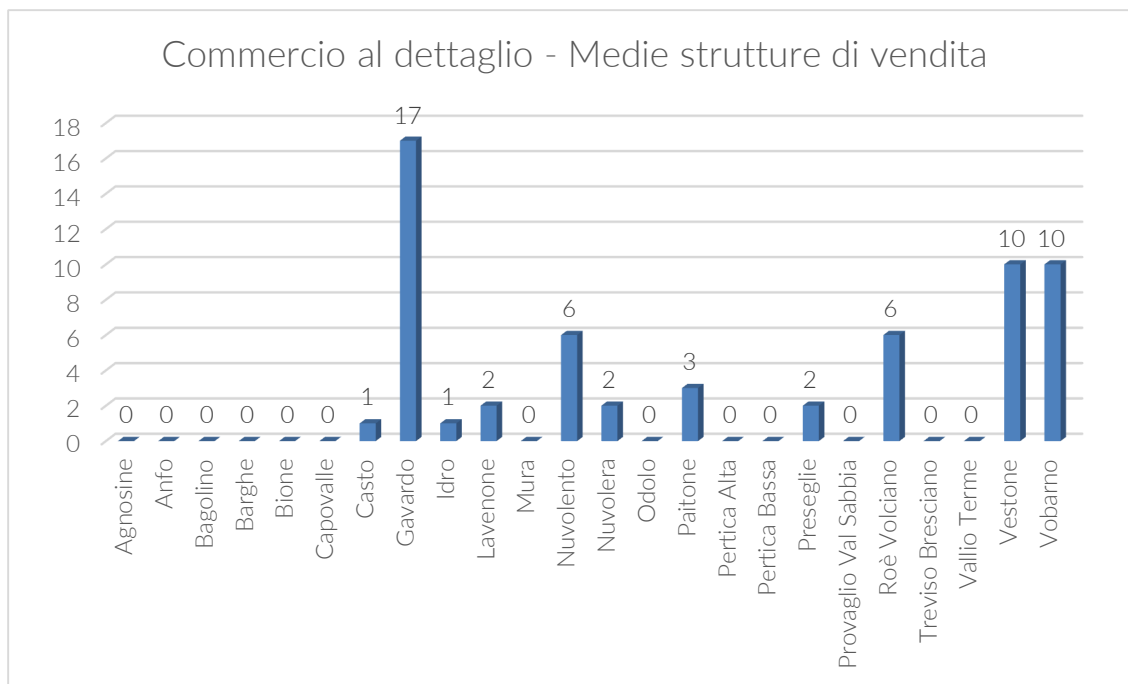
Per quanto riguarda il settore commercio si rileva che la forma più diffusa è l'esercizio di vicinato: l'aggregazione conta 655 negozi con una superficie di vendita complessiva di 50.064 mq.

Di seguito il dettaglio per comune i dati 2016 sono tratti dall'Osservatorio Regionale del Commercio ed aggiornati al 30 giugno.

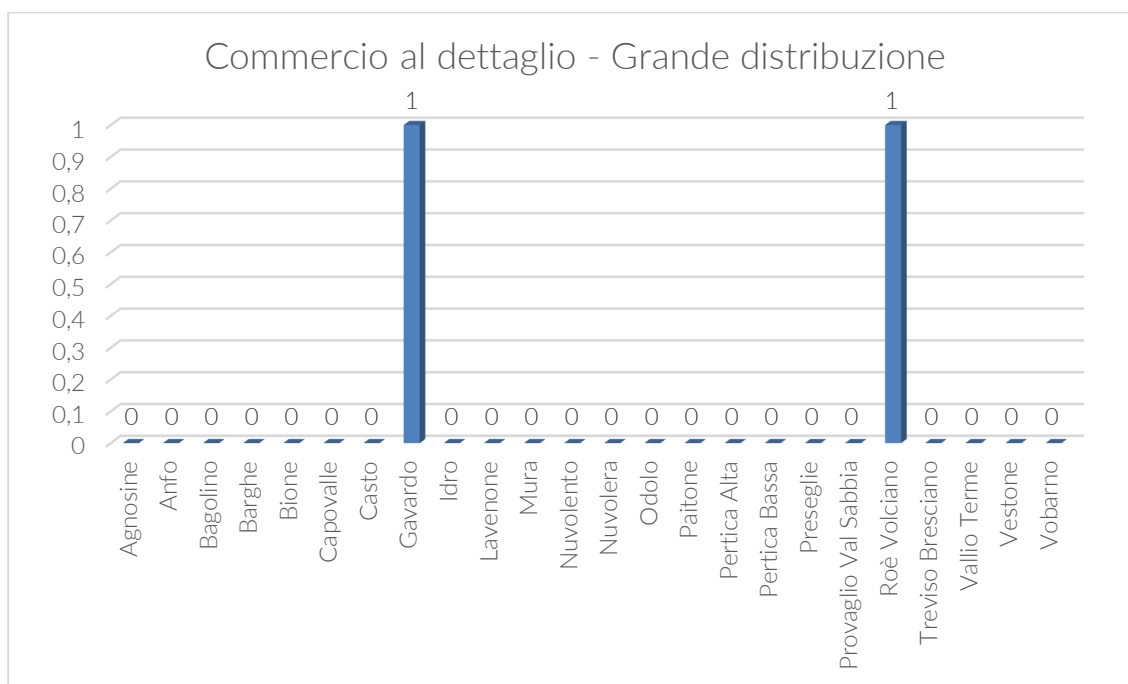


La media struttura di vendita non trova spazio in tutti i comuni della aggregazione, infatti solo 11 comuni su 24 presentano medie strutture di vendita sul proprio territorio.

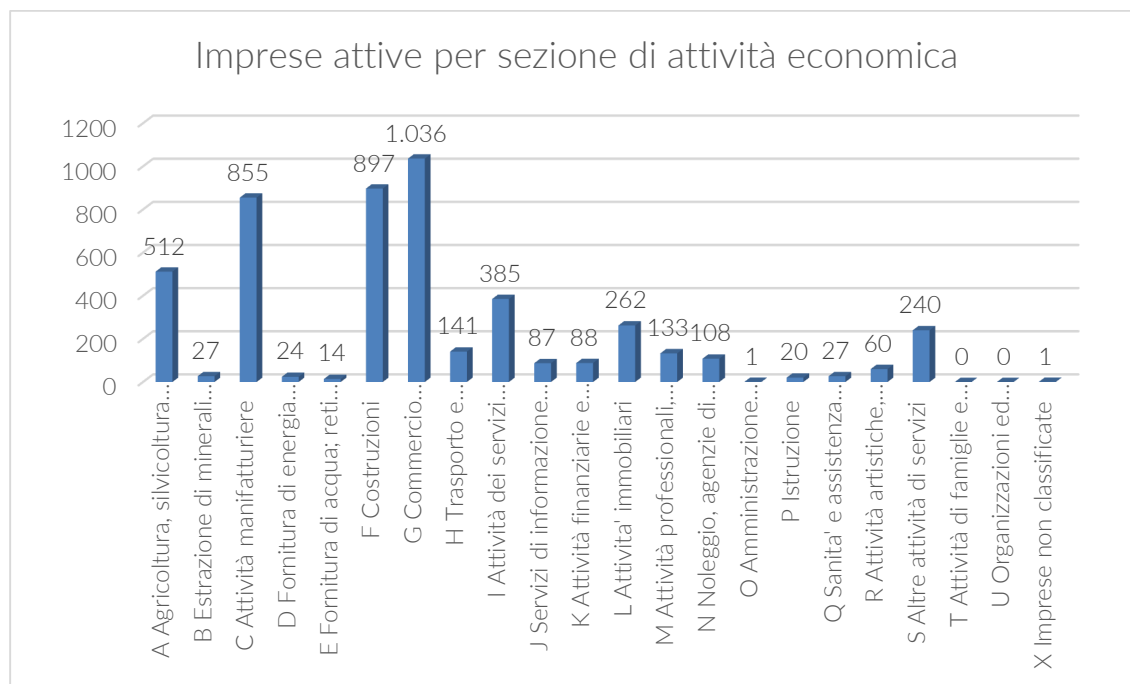
Le predette strutture presentano una superficie di vendita complessiva di 35.097 mq, di cui circa la metà concentrati nel Comune di Gavardo che detiene il primato di 17 strutture per una superficie di 13.298 mq.



La grande distribuzione di vendita trova spazio nei Comuni di Gavardo e di Roè Volciano per una superficie complessiva di



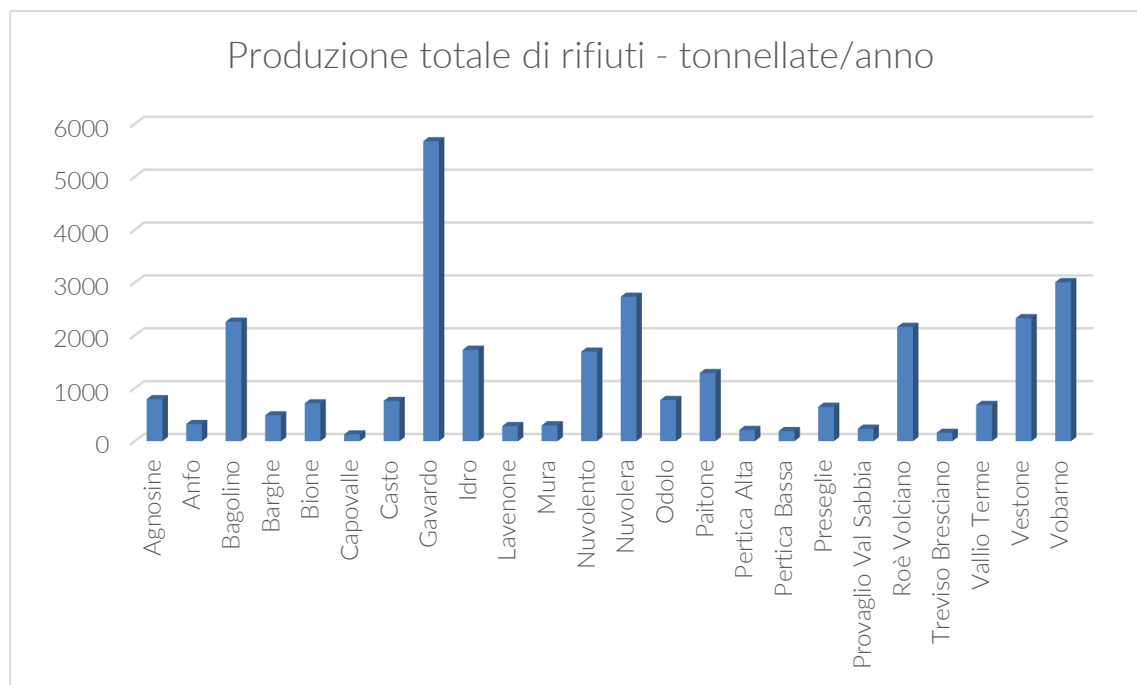
IMPRESE ATTIVE PER CLASSIFICAZIONE ATECO



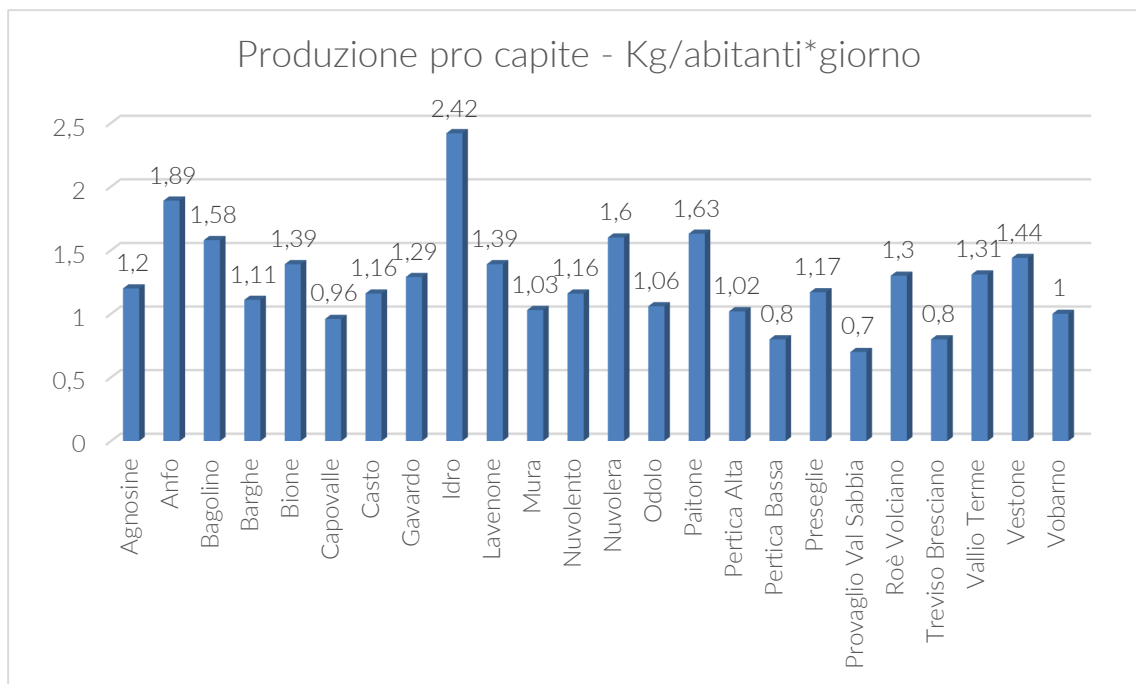
All'interno dell'area territoriale della Aggregazione prevalgono le imprese legate al G - Commercio (ingrosso e dettaglio), seguono le F - Costruzioni e le C - attività manifatturiere.

PRODUZIONE RIFIUTI

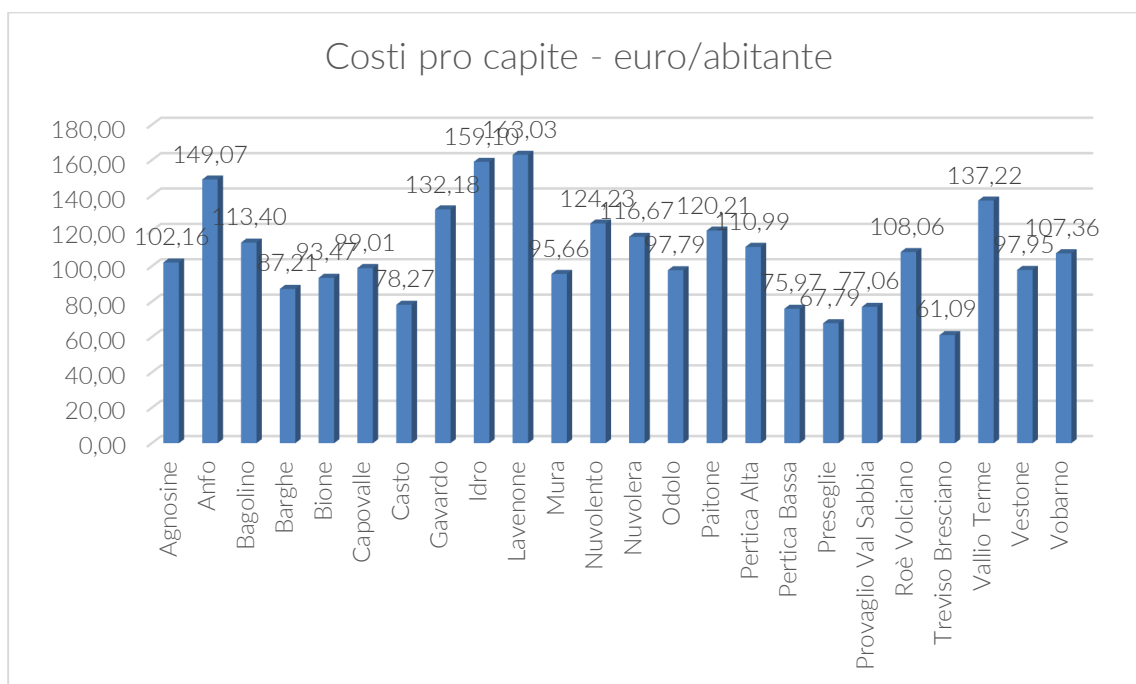
I valori rilevati per l'anno 2014 all'interno della Aggregazione descrivono una produzione complessiva di rifiuti pari a 29.580,50 tonnellate. Il Comune con maggiore produzione di rifiuti è il Comune di Gavardo seguito dal Comune di Vobarno mentre quello con la minore produzione è il Comune di Capovalle.



Analizzando la produzione di rifiuti pro capite, misurata in kg/ab*giorno, emerge che la produzione più elevata di rileva nel Comune di Idro seguito dal Comune di Anfo mentre la minore si rileva nel Comune di Provaglio Val Sabbia. Si ritiene opportuno precisare pertanto che l'elevata produzione complessiva di rifiuti del Comune di Gavardo è correlata alla popolosità del comune, in quanto la produzione pro capite è di 1,29 in linea con la media pro capite della Aggregazione di 1,26. Mentre per quanto riguarda la produzione di rifiuti pro capite del Comune di Vobarno si rileva un valore nettamente inferiore alla media della aggregazione pari a 1 Mentre il Comune di Capovalle presenta una ridotta produzione di rifiuti anche a livello pro capite.

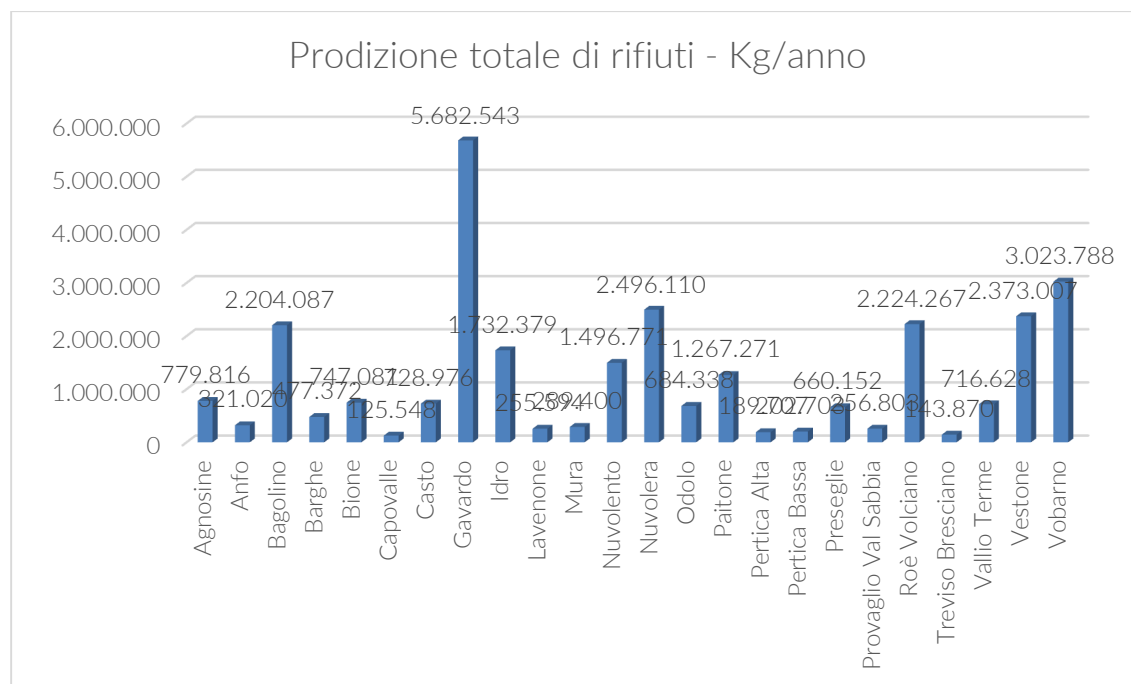


Dalla analisi dei costi sostenuti pro capite si rileva che sono più elevati quelli sostenuti dagli abitanti del Comune di Lavenone con 163 €/ab seguiti dal Comune di Idro con 159,10 €/ab. I minori costi pro capite si rilevano nel Comune di Treviso Bresciano.

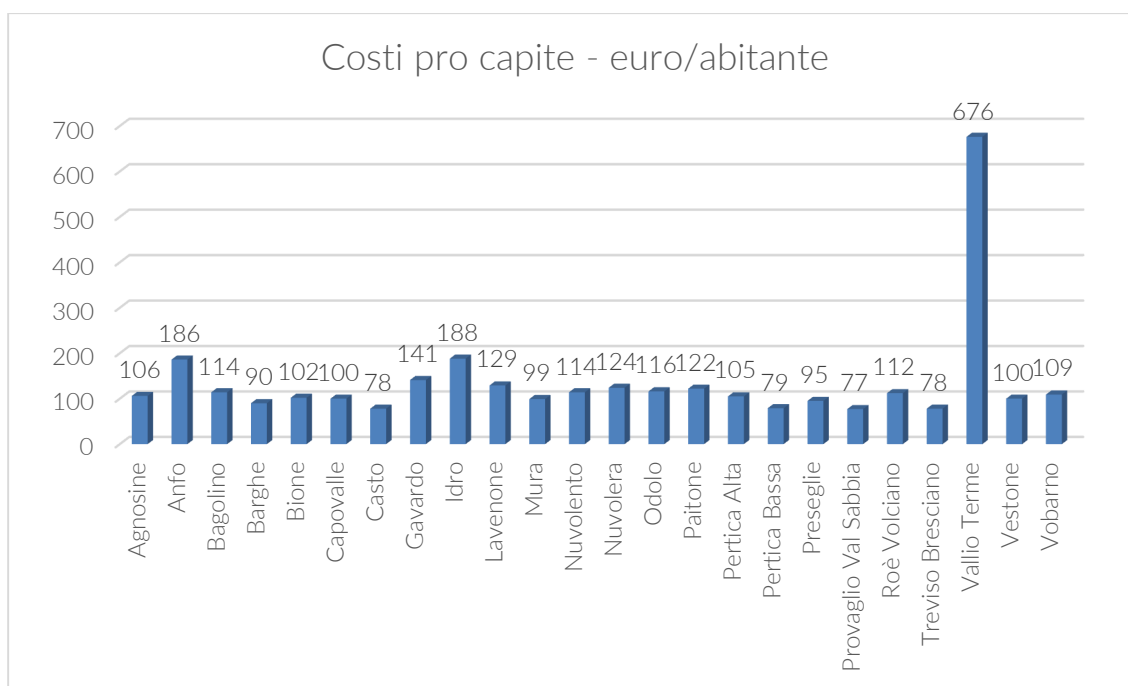
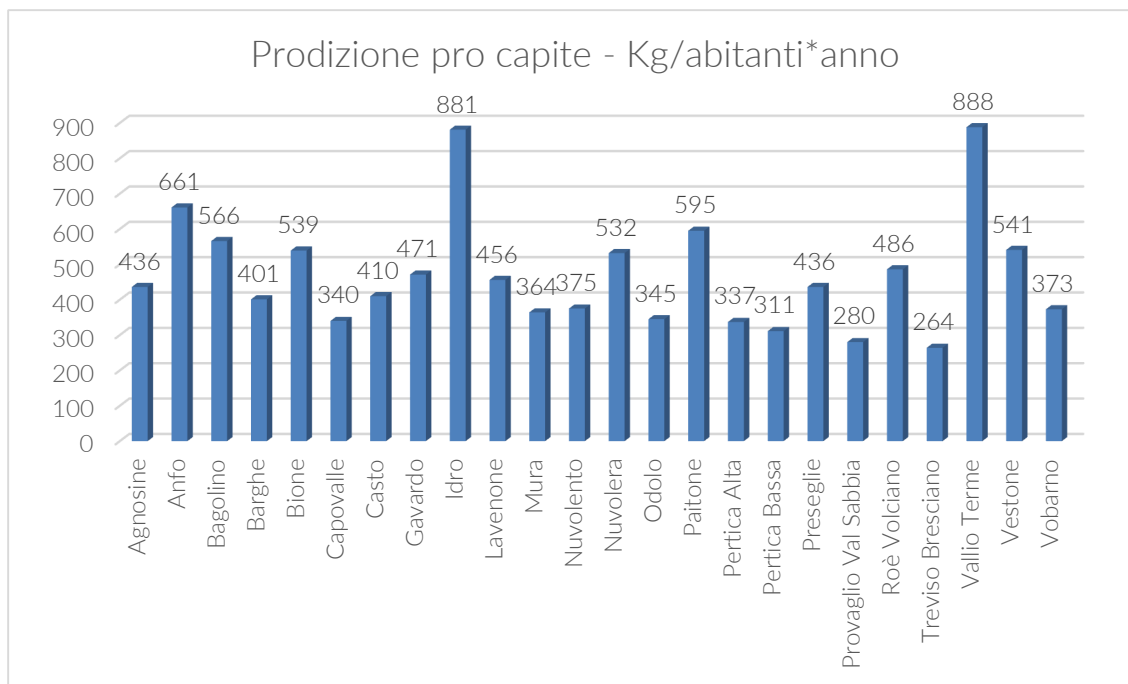


Per l'anno 2015, a seguito di adeguati approfondimenti presso la fonte dei dati relativi ai rifiuti (ARPA Lombardia) si è rilevato un cambiamento nella unità di misura dei rifiuti prodotto passando da tonnellate a kg e la temporalità della misurazione pro capite passata da kg giornalieri e Kg annui.

I valori rilevati per l'anno 2015 all'interno della Aggregazione descrivono una produzione complessiva di rifiuti pari a 29.079.231 Kg. Il Comune con maggiore produzione di rifiuti è il Comune di Gavardo seguito dal Comune di Vobarno mentre quello con la minore produzione è il Comune di Capovalle.



Analizzando la produzione di rifiuti pro capite, misurata in kg/ab*anno, emerge che la produzione più elevata di rileva nel Comune di Vallio Terme seguito dal Comune di Idro mentre quello con la minore produzione è il Comune di Treviso Bresciano.



Dalla analisi dei costi sostenuti pro capite si rileva che sono più elevati quelli sostenuti dagli abitanti del Comune di Vallio Terme con 676 €/ab seguiti dal Comune di Idro con 188 €/ab. I minori costi pro capite si rilevano nel Comune di Provaglio Val Sabbia.